



BUPATI HALMAHERA BARAT

KEPUTUSAN BUPATI HALMAHERA BARAT

NOMOR : 96 /KPTS/I/2016

TENTANG

PEMBERIAN IZIN USAHA PANGAN PENANGANAN PASCA PANEN KEPADA PT. TOBARU TAPIOKA INDONESIA

BUPATI HALMAHERA BARAT,

Menimbang : a. bahwa berdasarkan ketentuan Pasal 5 huruf (g) Peraturan Menteri Pertanian Republik Indonesia Nomor 26/Permentan/HK.140/4/2015 tentang Syarat, Tata Cara dan Standar Operasional Prosedur Pemberian Rekomendasi Teknis Izin Usaha di Bidang Pertanian Dalam Rangka Penanaman Modal, maka sesuai Rekomendasi atas nama Gubernur Maluku Utara Nomor : 002/502/BKPMP/I/2016 tentang Kesesuaian Usaha Tanaman Pangan dan Usaha Pangan Penanganan Pasca Panen Dengan Rencana Makro Pembangunan Tanaman Pangan Provinsi Di Wilayah Kabupaten Halmahera Barat, dipandang perlu diberikan Izin Usaha Pangan Penanganan Pasca Panen Kepada PT. Tobaru Tapioka Indonesia;

c. bahwa berdasarkan pertimbangan sebagaimana dimaksud huruf a, dipandang perlu ditetapkan Keputusan Bupati tentang Pemberian Izin Usaha Pangan Penanganan Pasca Panen Kepada PT. Tobaru Tapioka Indonesia;

Mengingat : 1. Undang-undang Nomor 60 Tahun 1958 tentang Penetapan Undang-undang Nomor 23 Darurat Tahun 1957 tentang Pembentukan Daerah-daerah Swatantra Tingkat II dalam Wilayah Daerah Swatantra Tingkat I Maluku menjadi Undang-undang;

2. Undang-undang Nomor 2 Tahun 1992 tentang Sistem Budidaya Tanaman;

3. Undang-undang Nomor 46 Undang-undang Tahun 1999 tentang Pembentukan Provinsi Maluku Utara, Kabupaten Buru dan Kabupaten Maluku Tenggara Barat Sebagaimana telah diubah Dengan Undang-undang Nomor 6 Tahun 2000;

3. Undang-undang Nomor 1 Tahun 2003 tentang Pembentukan Kabupaten Halmahera Utara, Kabupaten Halmahera Selatan, Kabupaten Kepulauan Sula, Kabupaten Halmahera Timur dan Kota Tidore Kepulauan di Provinsi Maluku Utara;

4. Undang-undang Nomor 25 Tahun 2007 tentang Penanaman Modal;

5. Undang-undang Nomor 18 Tahun 2009 tentang Peternakan dan Kesehatan Hewan;





6. Undang-undang Nomor 13 Tahun 2010 tentang Hortikultura;

7. Undang-undang Nomor 23 Tahun 2014 tentang Pemerintahan Daerah;



KEEMPAT : Keputusan ini mulai berlaku pada tanggal ditetapkan.

Ditetapkan di : Jailolo
Pada tanggal : 18 Januari 2016

PEJABAT	PARAF
Sekretaris Daerah	
Ass. Bid. Eko. Pemb & Kesra	
Kadis Pertanian	
Kabag. Hukum & Orgs.	

BUPATI HALMAHERA BARAT,



NAMTO H. ROBA

Tembusan Disampaikan Kepada :

1. Yth. Menteri Pertanian RI di Jakarta,
2. Yth. Kepala BKPM Pusat di Jakarta,
3. Yth. Gubernur Maluku Utara di Sofifi,
4. Yth. Kepala Dinas Pertanian Provinsi Maluku Utara di Sofifi,
5. Yth. PT. Tobaru Tapioka Indonesia di Jakarta.



LAMPIRAN KEPUTUSAN BUPATI HALMAHERA BARAT

Nomor : 96/KPTS/I/2016
Tanggal : 18 Januari 2016
Tentang : Pemberian Izin Usaha Penanganan Pasca Panen
kepada PT. Tobaru Tapioka Indonesia

**KOORDINAT LOKASI
PT. TOBARU TAPIOKA INDONESIA****LOKASI**

Provinsi : Maluku Utara
Kabupaten : Halmahera Barat
Kecamatan : Loloda dan Tabaru
Luas : 10.000 Ha

NO TITIK	KOORDINAT		KETERANGAN
	X (Bujur Timur)	Y (Lintang Utara)	
1	127° 38' 23.66"	1° 43' 47.87"	
2	127° 39' 19.98"	1° 43' 47.79"	
3	127° 39' 18.43"	1° 43' 34.61"	
4	127° 39' 17.86"	1° 42' 54.04"	
5	127° 39' 19.15"	1° 42' 2.91"	
6	127° 40' 18.05"	1° 39' 36.85"	
7	127° 40' 47.55"	1° 38' 43.80"	
8	127° 40' 5.40"	1° 38' 40.21"	
9	127° 39' 37.55"	1° 38' 35.68"	
10	127° 39' 27.68"	1° 38' 28.18"	
11	127° 39' 19.76"	1° 38' 15.13"	
12	127° 39' 19.35"	1° 38' 2.07"	
13	127° 39' 37.96"	1° 37' 24.96"	
14	127° 40' 12.11"	1° 37' 1.32"	
15	127° 40' 19.51"	1° 36' 40.97"	
16	127° 40' 36.57"	1° 36' 31.92"	
17	127° 41' 14.91"	1° 36' 29.58"	
18	127° 41' 34.34"	1° 36' 23.31"	
19	127° 41' 56.75"	1° 33' 39.25"	
20	127° 42' 21.52"	1° 31' 52.65"	
21	127° 42' 37.66"	1° 31' 6.19"	
22	127° 42' 25.74"	1° 30' 59.61"	
23	127° 41' 51.82"	1° 31' 0.13"	
24	127° 41' 46.26"	1° 31' 14.72"	
25	127° 41' 35.47"	1° 31' 19.14"	
26	127° 41' 18.20"	1° 31' 12.77"	
27	127° 40' 38.63"	1° 32' 1.80"	
28	127° 40' 37.91"	1° 32' 24.42"	
29	127° 40' 47.26"	1° 32' 33.36"	
30	127° 40' 38.94"	1° 32' 46.52"	
31	127° 40' 21.87"	1° 33' 7.80"	
32	127° 39' 58.13"	1° 33' 22.19"	
33	127° 39' 35.62"	1° 33' 24.55"	
34	127° 39' 25.23"	1° 33' 30.72"	
35	127° 39' 24.62"	1° 33' 38.02"	
36	127° 39' 9.09"	1° 33' 37.81"	
37	127° 39' 6.94"	1° 33' 43.36"	
38	127° 39' 14.65"	1° 34' 3.82"	
39	127° 39' 8.48"	1° 34' 21.19"	
40	127° 38' 46.38"	1° 34' 34.14"	
41	127° 38' 23.35"	1° 34' 27.05"	
42	127° 37' 50.66"	1° 34' 37.84"	