



**BUPATI HALMAHERA BARAT
PROVINSI MALUKU UTARA**

PERATURAN BUPATI HALMAHERA BARAT
NOMOR 9 TAHUN 2020

TENTANG

**PENETAPAN DAN PENEGASAN BATAS DESA BOBANEIGO MADIHUTU, DESA
TETEWANG JORONGA, DESA AKELAMO CINGA-CINGA, DESA AKESAHU MADUTU
DAN DESA PASIR PUTIH NGEBA DI WILAYAH KECAMATAN JAILOLO SELATAN
KABUPATEN HALMAHERA BARAT**

DENGAN RAHMAT TUHAN YANG MAHA ESA

BUPATI HALMAHERA BARAT,

- Menimbang:
- a. bahwa sesuai dengan Pasal 9 ayat (3) Peraturan Menteri Dalam Negeri Nomor 45 Tahun 2016 tentang Pedoman Penetapan dan Penegasaan Batas Desa, maka untuk memberikan kepastian hukum terhadap batas wilayah yuridiksi pemisahan wilayah Desa, perlu ditetapkan dengan Peraturan Bupati;
 - b. bahwa untuk melaksanakan ketentuan Peraturan Menteri Dalam Negeri Nomor 60 Tahun 2019 tentang Batas Daerah Antara Kabupaten Halmahera Barat Dengan Kabupaten Halmahera Utara Propinsi Maluku Utara, maka dipandang perlu menetapkan Batas Desa Dalam Wilayah Desa dimaksud;
 - c. bahwa Penetapan Batas Desa Bobaneigo Madihutu, Desa Tetewang Jorong, Desa Akelamo Cinga-Cinga, Desa Akesahu Madutu dan Desa Pasir Putih Ngeba di Wilayah Kecamatan Jailolo Selatan Kabupaten Halmahera Barat telah disepakati oleh Para Kepala Desa dan Tokoh Masyarakat dengan Tim Penetapan dan Penegasaan Batas Desa Kabupaten Halmahera Barat yang dituangkan dalam Berita Acara;
 - d. bahwa berdasarkan pertimbangan sebagaimana dimaksud dalam huruf a, huruf b dan huruf c, perlu menetapkan Peraturan Bupati tentang Penetapan dan Penegasaan Batas Desa Bobaneigo Madihutu, Desa Tetewang Jorong, Desa Akelamo Cinga-Cinga, Desa Akesahu Madutu dan Desa Pasir Putih Ngeba di Wilayah Kecamatan Jailolo Selatan Kabupaten Halmahera Barat;
- Mengingat:
1. Undang-undang Nomor 60 Tahun 1958 tentang Penetapan Undang-undang Nomor 23 Darurat Tahun 1957 tentang Pembentukan Daerah-daerah Swatantra Tingkat II dalam Wilayah Daerah Swatantra Tingkat I Maluku menjadi Undang-undang (Lembaran Negara RI Tahun 1958 Nomor 80, Tambahan Lembaran Negara Nomor 1645);
 2. Undang-Undang Nomor 26 Tahun 2007 tentang Penataan Ruang (Lembaran Negara Republik Indonesia Tahun 2007 Nomor 68, Tambahan Lembaran Negara Republik Indonesia Nomor 7251));
 3. Undang-Undang Nomor 12 Tahun 2011 tentang Pembentukan Peraturan Perundang-undangan (Lembaran Negara Republik Indonesia Tahun 2011 Nomor 82, Tambahan Lembaran Negara Republik Indonesia Nomor 523a);
 4. Undang-Undang Nomor 23 Tahun 2014 tentang Pemerintahan Daerah (Lembaran Negara Republik Indonesia Tahun 2004 Nomor 244 Tambahan Lembaran Negara Republik Indonesia Nomor 5587 sebagaimana telah diubah dengan Peraturan Pengganti Undang-undang Nomor 2 Tahun 2014 tentang Perubahan atas Undang-undang Nomor 23 Tahun 2014 tentang Pemerintahan Daerah (Lembaran Negara Republik Indonesia Tahun 2014 Nomor 246, Lembaran Negara Republik Indonesia Nomor 5589);

A

5. Peraturan Pemerintah Nomor 43 Tahun 2014 tentang Peraturan Pelaksanaan Undang-Undang Nomor 6 Tahun 2014 tentang Desa (Lembaran Negara Republik Indonesia Tahun 2014 Nomor 728, Tambahan Lembaran Negara Republik Indonesia Nomor 5339) sebagaimana telah diubah dengan Peraturan Pemerintah Nomor 47 Tahun 2015 tentang Perubahan Peraturan Pemerintah Nomor 43 Tahun 2014 tentang Peraturan Pelaksanaan Undang-Undang Nomor 6 Tahun 2014 tentang Desa (Lembaran Negara Republik Indonesia Tahun 2014 Nomor 130, Tambahan Lembaran Negara Republik Indonesia Nomor 553);
6. Peraturan Menteri Dalam Negeri Nomor 45 Tahun 2016 tentang Pedoman Penempatan dan Penegasan Batas Desa (Berita Negara Republik Indonesia Tahun 2016 Nomor 1038);
7. Peraturan Menteri Dalam Negeri Nomor 120 Tahun 2018 tentang Perubahan Atas Peraturan Menteri Dalam Negeri Nomor 80 Tahun 2015 tentang Pembentukan Produk Hukum Daerah (Berita Negara Republik Indonesia Tahun 2015 Nomor 2036);
8. Peraturan Menteri Dalam Negeri Nomor 60 Tahun 2019 tentang Batas Daerah Antara Kabupaten Halmahera Barat Dengan Kabupaten Halmahera Utara Propinsi Maluku Utara;
9. Peraturan Daerah Kabupaten Halmahera Barat Nomor 6 Tahun 2016 tentang Pembentukan dan Susunan Perangkat Daerah Kabupaten Halmahera Barat;

MEMUTUSKAN:

Menetapkan: **PERATURAN BUPATI TENTANG PENETAPAN DAN PENEGASAN BATAS DESA BOBANEIGO MADIHUTU, DESA TETEWANG JORONGA, DESA AKELAMO CINGA-CINGA, DESA AKESAHU MADUTU DAN DESA PASIR PUTIH NGEBA DI WILAYAH KECAMATAN JAILOLO SELATAN KABUPATEN HALMAHERA BARAT**

BAB I
KETENTUAN UMUM
Pasal 1

Dalam Peraturan Bupati ini, yang dimaksud dengan :

1. Pemerintah Daerah adalah Pemerintah Kabupaten Halmahera Barat
2. Bupati adalah Bupati Halmahera Barat.
3. Kecamatan atau yang disebut dengan nama lain adalah bagian wilayah dari daerah kabupaten yang dipimpin oleh Camat.
4. Desa adalah kesatuan masyarakat hukum yang memiliki batas wilayah yang berwenang untuk mengatur dan mengurus urusan pemerintahan, kepentingan masyarakat setempat berdasarkan asal usul, dan adat istiadat setempat yang diakui dan dihormati dalam sistem pemerintahan Negara Kesatuan Republik Indonesia.
5. Penetapan dan Penegasan Batas Desa dan adalah serangkaian Proses Penetapan Batas Desa secara kartometrik diatas suatu peta dasar yang disepakati yang dilanjutkan dengan kegiatan penentuan titik-titik koordinat Batas Desa yang dapat dilakukan dengan metode kartometrik dan/atau survey dilapangan yang dituangkan dalam bentuk peta Batas Desa dengan daftar titik-titik koordinat Batas Desa.
6. Batas Desa adalah Pembatas Wilayah Administrasi Pemerintahan antara Desa yang merupakan rangkaian titik-titik koordinat yang berada pada permukaan bumi dapat berupa tanda-tanda alam seperti sungai dan pegunungan atau unsur buatan dilapangan yang dituangkan dalam bentuk peta.
7. Titik Kartometrik yang selanjutnya disingkat TK adalah titik-titik koordinat batas yang ditentukan berdasarkan pengukuran/perhitungan posisi titik dengan menggunakan peta dasar dan peta-peta lain sebagai pelengkap.
8. Titik koordinat adalah suatu titik hasil dari perpotongan antara garis lintang dan garis bujur yang menunjukkan suatu objek balik, lokasi atau gedung dalam sebuah lokasi dilapangan atau bumi dengan dipeta.

BAB II
TUJUAN DAN RUANG LINGKUP
Pasal 2

Penetapan dan Penegasan Batas Desa bertujuan untuk menciptakan tertib administrasi pemerintahan, memberikan kejelasan dan kepastian hukum terhadap batas wilayah suatu Desa.

Pasal 3

Peraturan Bupati ini mengatur **Penetapan dan Penegasan Batas Desa Bobaneigo Madihutu, Desa Tetewang Joronga, Desa Akelamo Cinga-Cinga, Desa Akesahu Madutu dan Desa Pasir Putih Ngeba di Wilayah Kecamatan Jailolo Selatan Kabupaten Halmahera Barat** sebagaimana tercantum pada Lampiran yang merupakan bagian yang tidak terpisahkan dari Peraturan Bupati ini.

BAB III
PENETAPAN DAN PENEKASAN BATAS DESA
Pasal 4

- (1) Penetapan dan Penegasan Batas **Desa Bobaneigo Modihutu** adalah sebagai berikut:
 - a. Sebelah Utara berbatasan dengan Kab. Halmahera Utara
 - b. Sebelah Selatan berbatasan dengan Desa Braha Kec. Jailolo Selatan Kab. Halbar
 - c. Sebelah Timur berbatasan dengan Desa Pasir Putih Ngeba Kec. Jailolo Selatan Kab. Halbar
 - d. Sebelah Barat berbatasan dengan Desa Dodinga Kec. Jailolo Selatan Kab. Halbar.
- (2) Peta yang merupakan Batas wilayah Desa sebagaimana dimaksud dalam ayat (1) sebagaimana tersebut dalam Lampiran I Peraturan Bupati ini, yang merupakan bagian yang tidak terpisahkan dalam Peraturan ini.
- (3) Posisi Batas Desa dan titik koordinat Batas sebagaimana dimaksud dalam ayat (1) bersifat tetap dan tidak berubah sebagai acuan Batas Desa yang berlaku.

Pasal 5

- (1) Penetapan dan Penegasan Batas **Desa Tetewang Joronga** adalah sebagai berikut:
 - a. Sebelah Utara berbatasan dengan Desa Akelamo Cinga-Cinga Kec. Jailolo Selatan Kab. Halbar
 - b. Sebelah Selatan berbatasan dengan Desa Dodinga Kec. Jailolo Selatan Kab. Halbar
 - c. Sebelah Timur berbatasan dengan Kabupaten Halmahera Utara
 - d. Sebelah Barat berbatasan dengan Desa Akeara dan Desa Bangkit Rahmat Kecamatan Jailolo Selatan Kab. Halbar
- (2) Peta yang merupakan Batas wilayah Desa sebagaimana dimaksud dalam ayat (1) sebagaimana tersebut dalam Lampiran II Peraturan Bupati ini, yang merupakan bagian yang tidak terpisahkan dalam Peraturan ini.
- (3) Posisi Batas Desa dan titik koordinat Batas sebagaimana dimaksud dalam ayat (1) bersifat tetap dan tidak berubah sebagai acuan Batas Desa yang berlaku.

Pasal 6

- (1) Penetapan dan Penegasan Batas **Desa Akelamo Cinga-Cinga** adalah sebagai berikut:
 - a. Sebelah Utara berbatasan dengan Desa Akesahu Madutu Kec. Jailolo Selatan Kab. Halbar
 - b. Sebelah Selatan berbatasan dengan Desa Tetewang Joronga Kec. Jailolo Selatan Kab. Halbar
 - c. Sebelah Timur berbatasan dengan Kabupaten Halmahera Utara
 - d. Sebelah Barat berbatasan dengan Desa Tauro Kec. Jailolo Kab. Halbar
- (2) Peta yang merupakan Batas wilayah Desa sebagaimana dimaksud dalam ayat (1) sebagaimana tersebut dalam Lampiran III Peraturan Bupati ini, yang merupakan bagian yang tidak terpisahkan dalam Peraturan ini.
- (3) Posisi Batas Desa dan titik koordinat Batas sebagaimana dimaksud dalam ayat (1) bersifat tetap dan tidak berubah sebagai acuan Batas Desa yang berlaku.

Pasal 7

- (1) Penetapan dan Penegasan Batas **Desa Akesahu Madutu** adalah sebagai berikut:
 - a. Sebelah Utara berbatasan dengan Kabupaten Halmahera Utara
 - b. Sebelah Selatan berbatasan dengan Desa Akelamo Cinga-Cinga Kec. Jailolo Selatan Kab. Halbar

- c. Sebelah Timur berbatasan dengan Kabupaten Halmahera Utara
- d. Sebelah Barat berbatasan dengan Desa Tauro Kec. Jailolo Kab. Halbar
- (2) Peta yang merupakan Batas wilayah Desa sebagaimana dimaksud dalam ayat (1) sebagaimana tersebut dalam Lampiran IV Peraturan Bupati ini, yang merupakan bagian yang tidak terpisahkan dalam Peraturan ini.
- (3) Posisi Batas Desa dan titik koordinat Batas sebagaimana dimaksud dalam ayat (1) bersifat tetap dan tidak berubah sebagai acuan Batas Desa yang berlaku.

Pasal 8

- (1) Penetapan dan Penegasan Batas **Desa Pasir Putih Ngeba** adalah sebagai berikut:
 - a. Sebelah Utara berbatasan dengan Kabupaten Halmahera Utara
 - b. Sebelah Selatan berbatasan dengan Desa Braha Kec. Jailolo Selatan Kab. Halbar
 - c. Sebelah Timur berbatasan dengan Desa Sondo-Sondo Kabupaten Halmahera Timur
 - d. Sebelah Barat berbatasan dengan Desa Bobaneigo Madihutu Kec. Jailolo Selatan Kab. Halbar
- (2) Peta yang merupakan Batas wilayah Desa sebagaimana dimaksud dalam ayat (1) sebagaimana tersebut dalam Lampiran V Peraturan Bupati ini, yang merupakan bagian yang tidak terpisahkan dalam Peraturan ini.
- (3) Posisi Batas Desa dan titik koordinat Batas sebagaimana dimaksud dalam ayat (1) bersifat tetap dan tidak berubah sebagai acuan Batas Desa yang berlaku.

Pasal 9

Penetapan dan Penegasan Batas Desa tidak dapat diubah atau diganti tanpa persetujuan Bupati.






BAB III
KETENTUAN PENUTUP
Pasal 10

Peraturan Bupati ini mulai berlaku pada tanggal diundangkan.
Agar setiap orang mengetahuinya, memerintahkan pengundangan Peraturan Bupati ini dengan penempatannya dalam Berita Daerah Kabupaten Halmahera Barat.

Ditetapkan di : Jailolo
pada tanggal : 26 Februari 2020

BUPATI HALMAHERA BARAT,


DANNY MISSY

Pejabat	Paraf
Sekretaris Daerah	
Ass Bid Pem & Adm Umum	
Staf Ahli Hukum & Politik	
Kepala DPMPD	
Kabag Hukum & Orgs	

Diundangkan di : Jailolo
pada tanggal : 26 Februari 2020

SEKRETARIS DAERAH
KABUPATEN HALMAHERA BARAT,


M. SYAHRIL ABD. RADJAK

BERITA DAERAH KABUPATEN HALMAHERA BARAT TAHUN 2020 NOMOR: 9

Salinan sesuai aslinya
Kepala Bagian Hukum dan Organisasi


JASON KALOPAS LALOMO, S.H, LLM

**LAMPIRAN I : PERATURAN BUPATI HALMAHERA BARAT
NOMOR 9 TAHUN 2020**

**TENTANG : PENETAPAN DAN PENEKASAN BATAS DESA BOBANEIGO MADIHUTU,
DESA TETEWANG JORONGA, DESA AKELAMO CNGA-CINGA, DESA
AKESAHU MADUTU DAN DESA PASIR PUTIH NGEBA DI WILAYAH
KECAMATAN JAILOLO SELATAN KABUPATEN HALMAHERA BARAT**

**DESKRIPSI BATAS DESA BOBANEIGO MADIHUTU KECAMATAN JAILOLO SELATAN
KABUPATEN HALMAHERA BARAT**

- 1) TK. 1 Dengan Koordinat $127^{\circ}39'7.8''$ BT dan $0^{\circ}52'3.6''$ LS yang terletak pada Punggung Bukit, Selanjut Ke arah Timur Laut menyusuri As Median Jalan Trans Halmahera sampai pada TK 2 dengan koordinat $127^{\circ}39'36.329''$ BT dan $0^{\circ}52'1.423''$ LS yang Terletak Pada Jembatan Desa Bobaneigo Madihutu Kabupaten Halmahera Barat dan Desa Bobaneigo Kabupaten Halmahera Utara
- 2) TK. 2 Selanjutnya ke arah Timur Laut Mengikuti As Median Jalan Trans Halmahera sampai pada TK 3 dengan koordinat $127^{\circ}39'58.785''$ BT dan $0^{\circ}52'2.141''$ LS yang terletak pada Simpang Jalan Desa Bubaneigo Madihutu Kabupaten Halmahera Barat Simpang Jalan Desa Bobaneigo Kabupaten Halmahera Utara.
- 3) TK. 3 Selanjutnya ke arah Tenggara Menyususri Jalan Desa Desa Bubaneigo Madihutu Kabupaten Halmahera Barat Simpang Jalan Desa Bobaneigo Kabupaten Halmahera Utara sampai pada TK 4 dengan koordinat $127^{\circ}39'55.591''$ BT dan $0^{\circ}51'57.222''$ LS yang terletak pada Desa Bobaneigo Madihutu Kabupaten Halmahera Barat Simpang Jalan Desa Bobaneigo Kabupaten Halmahera Utara
- 4) TK. 4 Selanjut ke arah Tenggara Menyususri Median Jalan Desa Bobaneigo Madihutu Kemudian Mengikuti As Median Jalan Trans Halmahera sampai pada TK 5 dengan koordinat $127^{\circ}40'18.563''$ BT dan $0^{\circ}51'17.305''$ LS yang terletak Pada Punggung Bukit Desa Bobaneigo Madihutu Kabupaten Halmahera Barat dan Desa Bobaneigo Kabupaten Halmahera Utara.
- 5) TK. 5 Selanjutnya ke arah Timur menyusuri As Jalan Trans Halmahera sampai pada TK. 6 dengan koordinat $127^{\circ}41'1.966''$ BT dan $0^{\circ}51'20.831''$ LS yang terletak pada Jembatan Ngebah Desa Bobaneigo Madihutu Kabupaten Halmahera Barat dan Desa Pasir Putih Ngeba Kabupaten Halmahera Barat serta Desa Bobenaigo Kabupaten Halmahera Utara..
- 6) TK. 6 Selanjutnya ke arah Tenggara menyusuri aliran sungai Ngeba sampai pada TK 7 dengan koordinat $127^{\circ}41'2.671''$ BT dan $0^{\circ}51'14.232''$ LS yang terletak pada aliran Sungai Ngeba Desa Pasir Putih Ngeba Kabupaten Halmahera Barat.

A

- 7) TK. 7 Selanjutnya kearah Tenggara menyusuri Aliran Sungai Ngeba sampai pada TK 8 dengan Koordinat $127^{\circ}41'19.333''\text{BT}$ dan $0^{\circ}51'5.484''\text{LS}$ yang terletak pada Punggung Bukit Pasput Desa Pasir Putih Ngeba Kabupaten Halmahera Barat dan Desa Bubaneigo Madihutu Kabupaten Halmahera Barat
- 8) TK. 8 Selanjutnya kearah Tenggara menyusuri Punggung Bukit Pasput dan Aliran Sungai Domen sampai pada TK 9 dengan Koordinat $127^{\circ}41'18.079''\text{BT}$ dan $0^{\circ}50'53.166''\text{LS}$ yang terletak pada Batas Administrasi Desa Pasir Putih Ngeba dan Batas Administrasi Desa Bobaneigo Madihutu Kabupaten Halmahera Barat.
- 9) TK. 9 Selanjutnya kearah Tenggara menyusuri Punggung Bukit Pasput sampai pada TK 10 dengan Koordinat $127^{\circ}41'17.891''\text{BT}$ dan $0^{\circ}50'33.343''\text{LS}$ yang terletak pada Batas Administrasi Desa Pasir Putih Ngeba dan Desa Bobaneigo Madihutu Kabupaten Halmahera Barat.
- 10) TK. 10 Selanjutnya kearah Tenggara menyusuri Aliran Sungai Domen sampai pada TK 11 dengan Koordinat $127^{\circ}41'18.073''\text{BT}$ dan $0^{\circ}50'14.66''\text{LS}$ yang terletak pada Aliran Sungai Domen Desa Pasir Putih Ngeba dan Batas Administrasi Desa Bobaneigo Madihutu Kabupaten Halmahera Barat
- 11) TK. 11 Selanjutnya kearah Tenggara menyusuri Aliran Sungai Domen sampai pada TK 12 dengan Koordinat $127^{\circ}41'25.94''\text{BT}$ dan $0^{\circ}49'31.527''\text{LS}$ yang terletak pada Aliran Sungai Domen Desa Pasir Putih Ngeba dan Desa Baobaneigo Madihutu serta Kabupaten Halmahera Halmahera Barat
- 12) TK. 12 Selanjutnya kearah Selatan menyusuri Aliran Sungai Domen sampai pada TK 13 dengan Koordinat $127^{\circ}41'36.396''\text{BT}$ dan $0^{\circ}48'48.243''\text{LS}$ yang terletak pada Aliran Sungai Domen Desa Pasir Putih Ngeba dan Desa Bobaneigo Madihutu Kabupaten Halmahera Barat
- 13) TK. 13 Selanjutnya kearah Selatan menyusuri Aliran Sungai Domen sampai pada TK 14 dengan Koordinat $127^{\circ}41'31.289''\text{BT}$ dan $0^{\circ}48'30.997''\text{LS}$ yang terletak pada Batas Administrasi Desa Pasir Putih Ngeba dan Batas Administrasi Desa Bobaneigo Madihutu serta Batas Administrasi Desa Braha Kabupaten Halmahera Barat.
- 14) TK. 14 Selanjutnya kearah Barat Daya menyusuri Aliran Sungai Domen sampai pada TK 15 dengan Koordinat $127^{\circ}40'59.606''\text{BT}$ dan $0^{\circ}48'25.079''\text{LS}$ yang terletak pada Jembatan Tewe Desa Bobaneigo Madihutu dan Desa Braha Kabupaten Halmahera Barat.
- 15) TK. 15 Selanjutnya kearah Barat menyusuri Aliran Sungai Tewe sampai pada TK 16 dengan Koordinat $127^{\circ}40'52.874''\text{BT}$ dan $0^{\circ}48'22.587''\text{LS}$ yang terletak pada Batas Administrasi Desa Bobaneigo Madihutu dan Desa Braha Kabupaten Halmahera Barat.





- 16) TK. 16 Selanjutnya kearah Utara menyusuri Punggung Bukit sampai pada TK 17 dengan Koordinat $127^{\circ}40'51.832''\text{BT}$ dan $0^{\circ}48'34.328''\text{LS}$ yang terletak pada Batas Administrasi Desa Bobaneigo Madihutu dan Desa Braha Kabupaten Halmahera Barat.
- 17) TK. 17 Selanjutnya kearah Barat Laut menyusuri Punggung Bukit sampai pada TK 18 dengan Koordinat $127^{\circ}40'39.158''\text{BT}$ dan $0^{\circ}48'40.723''\text{LS}$ yang terletak pada Batas Administrasi Desa Bobaneigo Madihutu dan Desa Braha Kabupaten Halmahera Barat.
- 18) TK. 18 Selanjutnya kearah Barat Laut menyusuri Aliran Sungai sampai pada TK 19 dengan Koordinat $127^{\circ}40'26.55''\text{BT}$ dan $0^{\circ}48'50.608''\text{LS}$ yang terletak pada Batas Administrasi Desa Bobaneigo Madihutu dan Desa Dodinga Kabupaten Halmahera Barat.
- 19) TK. 19 Selanjutnya kearah Barat Laut menyusuri Aliran Sungai sampai pada TK 20 dengan Koordinat $127^{\circ}40'18.44''\text{BT}$ dan $0^{\circ}48'58.654''\text{LS}$ yang terletak pada Batas Administrasi Desa Bobaneigo Madihutu dan Desa Dodinga Kabupaten Halmahera Barat.
- 20) TK. 20 Selanjutnya kearah Barat Laut menyusuri Aliran Sungai Okir Okir sampai pada TK 21 dengan Koordinat $127^{\circ}40'22.434''\text{BT}$ dan $0^{\circ}49'26.052''\text{LS}$ yang terletak pada Batas Administrasi Desa Bobaneigo Madihutu dan Desa Dodinga Kabupaten Halmahera Barat.
- 21) TK. 21 Selanjutnya kearah Barat Laut menyusuri Aliran Sungai Okir-Okir sampai pada TK 22 dengan Koordinat $127^{\circ}40'4.576''\text{BT}$ dan $0^{\circ}50'17.914''\text{LS}$ yang terletak pada Batas Administrasi Desa Bobaneigo Madihutu dan Desa Dodinga Kabupaten Halmahera Barat.
- 22) TK. 22 Selanjutnya kearah Barat Laut menyusuri Aliran Sungai Okir-Okir sampai pada TK 23 dengan Koordinat $127^{\circ}40'8.227''\text{BT}$ dan $0^{\circ}50'37.045''\text{LS}$ yang terletak pada Batas Administrasi Desa Bobaneigo Madihutu dan Desa Dodinga Kabupaten Halmahera Barat.
- 23) TK. 23 Selanjutnya kearah Barat Laut menyusuri Aliran Sungai Okir-Okir sampai pada TK 24 dengan Koordinat $127^{\circ}40'12.1''\text{BT}$ dan $0^{\circ}50'32.4''\text{LS}$ yang terletak pada Jembatan Sungai Okir-Okir Batas Administrasi Desa Bobaneigo Madihutu dan Desa Dodinga Kabupaten Halmahera Barat.
- 24) TK. 24 Selanjutnya kearah Barat Laut menyusuri As Median Jalan Trans Halmahera sampai pada TK 25 dengan Koordinat $127^{\circ}40'5.205''\text{BT}$ dan $0^{\circ}50'39.985''\text{LS}$ yang terletak pada Batas Administrasi Desa Bobaneigo Madihutu dan Desa Dodinga Kabupaten Halmahera Barat.

- 25) TK. 25 Selanjutnya kearah Barat Laut menyusuri As Median Jalan Trans Halmahera sampai pada TK 26 dengan Koordinat 127°39'43.998"BT dan 0°51'6"LS yang terletak pada Batas Administrasi Desa Bobaneigo Madihutu dan Desa Dodinga Kabupaten Halmahera Barat.
- 26) TK. 26 Selanjutnya kearah Barat Laut menyusuri Punggung Bukit sampai pada TK 27 dengan Koordinat 127°39'48.816"BT dan 0°51'23.467"LS yang terletak pada Batas Administrasi Desa Bobaneigo Madihutu dan Desa Dodinga Kabupaten Halmahera Barat.
- 27) TK. 27 Selanjutnya kearah Barat Laut menyusuri Punggung Bukit sampai pada TK 28 dengan Koordinat 127°39'30.703"BT dan 0°51'33.57"LS yang terletak pada Batas Administrasi Desa Bobaneigo Madihutu dan Desa Dodinga Kabupaten Halmahera Barat.
- 28) TK. 28 Selanjutnya kearah Barat Laut menyusuri Punggung Bukit sampai pada TK 29 dengan Koordinat 127°39'13.196"BT dan 0°51'52.922"LS yang terletak pada Batas Administrasi Desa Bobaneigo Madihutu dan Desa Dodinga Kabupaten Halmahera Barat.
- 29) TK. 29 Selanjutnya kearah Barat Laut menyusuri Aliran Sungai menuju pada TK 1 (titik pertama) yang terletak pada Batas Administrasi Desa Bobaneigo Madihutu dan Desa Dodinga Kabupaten Halmahera Barat.

BUPATI HALMAHERA BARAT




DANNY MISSY

Pejabat	Paraf
Sekretaris Daerah	
Ass Bid Pem & Adm Umum	
Staf Ahli Hukum & Politik	
Kepala DPMPD	
Kabag Hukum & Orgs	

127°39'0"E 127°42'0"E

**PEMERINTAH
KABUPATEN HALMAHERA BARAT
PETA
DESA BOBANEIGO MADIHUTU**



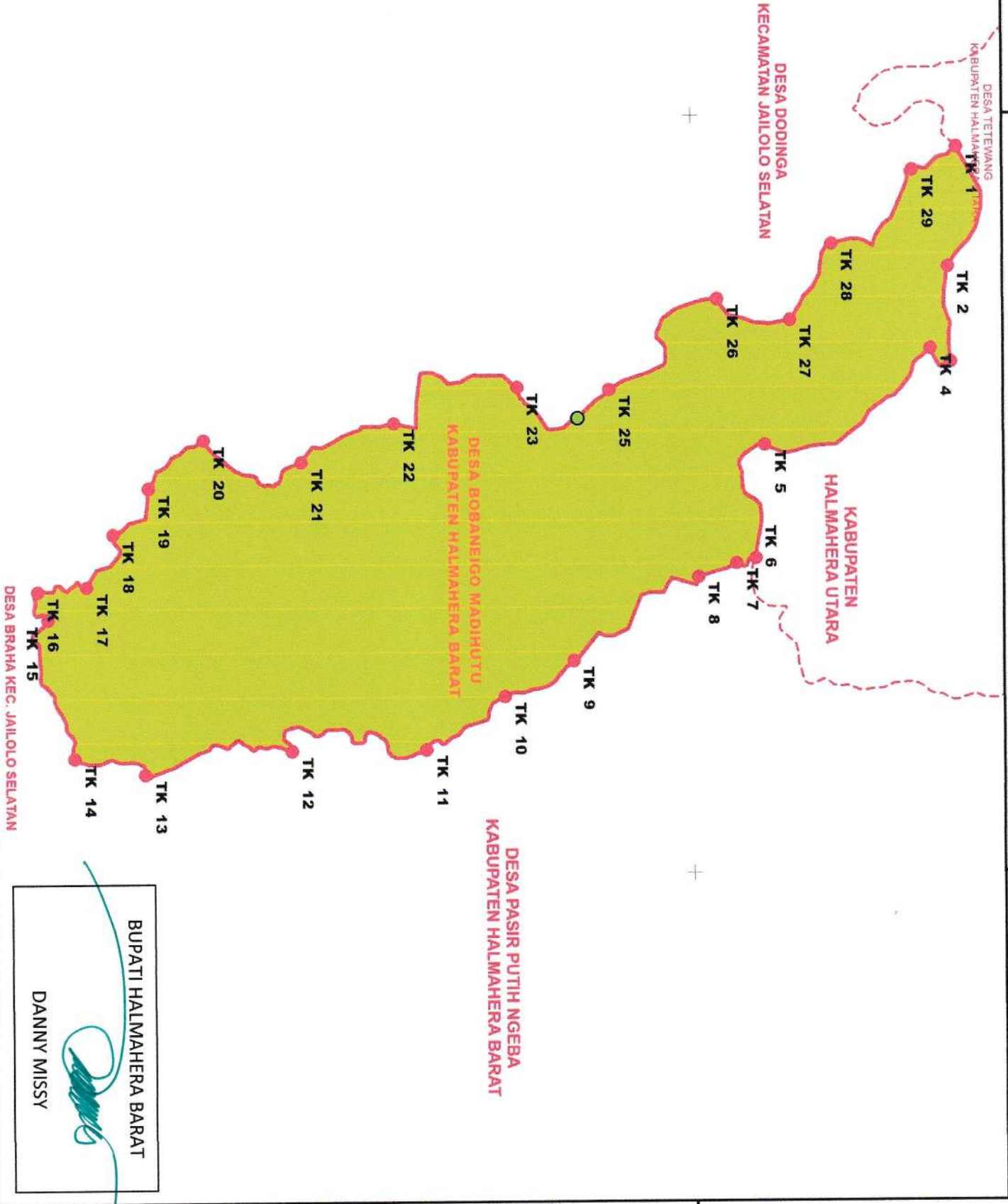
Keterangan
Garis Batas Permendagri 60/2019

Batas Administrasi Desa
DESA BOBANEIGO MADIHUTU
● TK. Batas Desa Bobaneigo

KOORDINAT BUJUR TUMBUH LINTANG SELATAN

TK 1	127°39'18.641"E	0°52'9.624"N
TK 2	127°39'36.329"E	0°52'1.423"N
TK 3	127°39'58.785"E	0°52'2.141"N
TK 4	127°39'55.591"E	0°51'57.222"N
TK 5	127°40'18.563"E	0°51'17.305"N
TK 6	127°41'1.966"E	0°51'20.831"N
TK 7	127°41'2.571"E	0°51'14.232"N
TK 8	127°41'19.333"E	0°51'5.484"N
TK 9	127°41'18.079"E	0°50'53.166"N
TK 10	127°41'17.891"E	0°50'33.343"N
TK 11	127°41'18.073"E	0°50'14.66"N
TK 12	127°41'25.94"E	0°49'31.527"N
TK 13	127°41'36.396"E	0°48'48.243"N
TK 14	127°41'31.289"E	0°48'30.997"N
TK 15	127°40'59.606"E	0°48'25.079"N
TK 16	127°40'52.874"E	0°48'22.587"N
TK 17	127°40'51.837"E	0°48'34.328"N
TK 18	127°40'30.158"E	0°48'40.723"N
TK 19	127°40'26.55"E	0°48'50.008"N
TK 20	127°40'18.44"E	0°48'58.654"N
TK 21	127°40'22.434"E	0°49'26.052"N
TK 22	127°40'4.578"E	0°50'17.914"N
TK 23	127°40'8.227"E	0°50'37.045"N
TK 24	127°39'13.382"E	0°51'52.561"N
TK 26	127°39'43.998"E	0°51'6"N
TK 27	127°39'48.816"E	0°51'23.467"N
TK 28	127°39'30.703"E	0°51'33.57"N
TK 29	127°39'13.196"E	0°51'52.922"N

Sumber : Permendagri No. 60 / 2019
Peta RBI/ Produksi/ BKG 2016
Peta Administrasi Kabupaten
Halmahera Barat
Hasil Kesepakatan Antar Desa



BUPATI HALMAHERA BARAT
DANNY MISSY

127°39'0"E 127°42'0"E

0°51'0"N

0°51'0"N

A

**LAMPIRAN II : PERATURAN BUPATI HALMAHERA BARAT
NOMOR 9 TAHUN 2020**






**TENTANG : PENETAPAN DAN PENEKASAN BATAS DESA BOBANEIGO MADIHUTU,
DESA TETEWANG JORONGA, DESA AKELAMO CNGA-CINGA, DESA
AKESAHU MADUTU DAN DESA PASIR PUTIH NGEBA DI WILAYAH
KECAMATAN JAILOLO SELATAN KABUPATEN HALMAHERA BARAT**

**DESKRIPSI BATAS DESA TETEWANG JORONGA KECAMATAN JAILOLO SELATAN
KABUPATEN HALMAHERA BARAT**

- 1) TK. 1 Dengan Koordinat $127^{\circ}36'3.723''\text{BT}$ dan $0^{\circ}57'22.262''\text{LS}$ yang terletak pada As (median line) Sungai, Selanjut Ke arah Timur menyusuri As (Median Line) Sungai sampai pada TK 2 dengan koordinat $127^{\circ}37'31.521''\text{BT}$ dan $0^{\circ}56'27.296''\text{LS}$ yang Terletak Pada Batas Administrasi Desa Tetewang Jorong Kabupaten Halmahera Barat dan Batas Administrasi Desa Tetewang Kabupaten Halmahera Utara
- 2) TK. 2 Selanjutnya ke arah Barat Daya Menyusuri As Median Jalan Trans Halmahera sampai pada TK 3 dengan koordinat $127^{\circ}37'42.404''\text{BT}$ dan $0^{\circ}55'10.825''\text{LS}$ yang terletak pada Batas Administrasi Desa Tetewang Jorong Kabupaten Halmahera Barat dan Batas Administrasi Desa Tetewang Kabupaten Halmahera Utara.
- 3) TK. 3 Selanjutnya ke arah Timur Menyusuri As Median Jalan Trans Halmahera sampai pada TK 4 dengan koordinat $127^{\circ}39'0.130''\text{BT}$ dan $0^{\circ}53'29.693''\text{LS}$ yang terletak pada Batas Administrasi Desa Tetewang Jorong Kabupaten Halmahera Barat dan Batas Administrasi Desa Tetewang Kabupaten Halmahera Utara
- 4) TK. 4 Selanjut ke arah Barat Daya Menyusuri Punggung Gunung Igir sampai pada TK 5 dengan koordinat $127^{\circ}38'18.158''\text{BT}$ dan $0^{\circ}52'43.030''\text{LS}$ yang terletak Pada Batas Administrasi Desa Tetewang Jorong Kabupaten Halmahera Barat dan Batas Administrasi Desa Tetewang Kabupaten Halmahera Utara.
- 5) TK. 5 Selanjutnya ke arah Barat menyusuri As Median Jalan Trans Halmahera sampai pada TK. 6 dengan koordinat $127^{\circ}38'24.244''\text{BT}$ dan $0^{\circ}52'21.143''\text{LS}$ yang terletak pada Simpangan Jalan Trans Halmahera Desa Tetewang Jorong Dan Desa Dodinga Kecamatan Jailolo Selatan Kabupaten Halmahera Barat
- 6) TK. 6 Selanjutnya ke arah Barat menyusuri As Median Jalan Trans Halmahera sampai pada TK 7 dengan koordinat $127^{\circ}38'13.845''\text{BT}$ dan $0^{\circ}52'22.878''\text{LS}$ yang terletak pada Batas Desa Dodinga dan Batas Desa Bangkit Rahmat Kabupaten Halmahera Barat.
- 7) TK. 7 Selanjutnya ke arah Utara menyusuri Punggung Bukit sampai pada TK 8 dengan Koordinat $127^{\circ}38'14.076''\text{BT}$ dan $0^{\circ}52'31.543''\text{LS}$ yang terletak pada Punggung dan Batas Desa Bangkit Rahmat dan Batas Desa Tetewang Jorong Kabupaten Halmahera Barat
- 8) TK. 8 Selanjutnya ke arah Barat Laut menyusuri Punggung Bukit sampai pada TK 9 dengan Koordinat $127^{\circ}38'8.802''\text{BT}$ dan $0^{\circ}52'38.628''\text{LS}$ yang terletak pada Batas Administrasi Desa Bangkit Rahmat dan Batas Administrasi Desa Tetewang Jorong Kabupaten Halmahera Barat.

- 9) TK. 9 Selanjutnya kearah Barat menyusuri Punggung Bukit sampai pada TK 10 dengan Koordinat $127^{\circ} 38' 3.186''$ BT dan $0^{\circ} 52' 37.045''$ LS yang terletak pada Batas Administrasi Desa Bangkit Rahmat dan Batas Administrasi Desa Tetewang Kabupaten Halmahera Barat.
- 10) TK. 10 Selanjutnya kearah Utara menyusuri Punggung Bukit sampai pada TK 11 dengan Koordinat $127^{\circ} 37' 55.707''$ BT dan $0^{\circ} 52' 58.116''$ LS yang terletak pada Batas Administrasi Desa Bangki Rahmat dan Batas Administrasi Desa tetewang Joronga Kabupaten Halmahera Barat
- 11) TK. 11 Selanjutnya kearah Utara menyusuri Aliran Sungai sampai pada TK 12 dengan Koordinat $127^{\circ} 37' 59.062''$ BT dan $0^{\circ} 53' 8.419''$ LS yang terletak pada Desa Bangkit Rahmat dan Desa Tetewang Joronga Kabupaten Halmahera Halmahera Barat
- 12) TK. 12 Selanjutnya kearah barat Daya menyusuri Aliran Sungai sampai pada TK 13 dengan Koordinat $127^{\circ} 37' 52.272''$ BT dan $0^{\circ} 53' 24.527''$ LS yang terletak pada Desa Bangkit Rahmat dan Desa Tetewang Joronga Kabupaten Halmahera Barat
- 13) TK. 13 Selanjutnya kearah Barat Daya menyusuri Punggung Bukit sampai pada TK 14 dengan Koordinat $127^{\circ} 37' 38.604''$ BT dan $0^{\circ} 54' 4.675''$ LS yang terletak pada Batas Administrasi Desa Bangkit Rahmat dan Batas Administrasi Desa Tetewang Joronga Kabupaten Halmahera Barat.
- 14) TK 14 Selanjutnya Kearah Barat Menyusuri Punggung Bungkit sampai Pada TK 15 dengan koordinat $127^{\circ}37'13.636''$ BT dan $0^{\circ}53'58.228''$ LS yang terletak pada Batas Admiistrasi Desa Bangkit Rahmat dan Batas Administrasi Desa Tetewang Joronga Kabupaten Halmahera Barat.
- 15) TK. 15 Selanjtnya Kearah Barat Laut Menyusuri Aliran Sungai Sampai Pada TK 16 dengan Koordinat $127^{\circ}37'5.831''$ BT dan $0^{\circ}54'6.129''$ LS yang terletak pada Batas Administrasi Desa Akeara dan Batas Administrasi Desa Tetewang Joronga Kabupaten Halmahera Barat.
- 16) TK. 16 Selanjutnya Kearah Barat Menyusuri Punggung Bukit dan mengarah ke Aliran Sungai sampai pada TK 17 dengan Koordinat $127^{\circ}36'44.326''$ BT dan $0^{\circ}54'7.252''$ LS yang terletak pada Batas Administrasi Desa Akeara dan Batas Administrasi Desa Tetewang Jorongan Kabupaten Halmahera Barat.
- 17) TK. 17 Selanjutnya kearah Barat laut menyusuri Punggung Bukit sampai pada TK 18 dengan Koordinat $127^{\circ}36'40.471''$ BT dan $0^{\circ}54'26.253''$ LS yang terletak pada Batas Administrasi Desa Akeara dan Batas Administrasi Desa Tetewang Joronga Kabupaten Halmahera Barat.
- 18) TK. 18 Selanjutnya Kearah Barat Laut Menyusuri Aliran Sungai Sampai Pada TK 19 dengan koordinat $127^{\circ}36'32.153''$ BT dan $0^{\circ}54'39.266''$ LS yang terletak pada Batas Administrasi Desa Akeara dan Batas Administrasi Desa Tetewang Joronga Kabupaten Halmahera Barat.

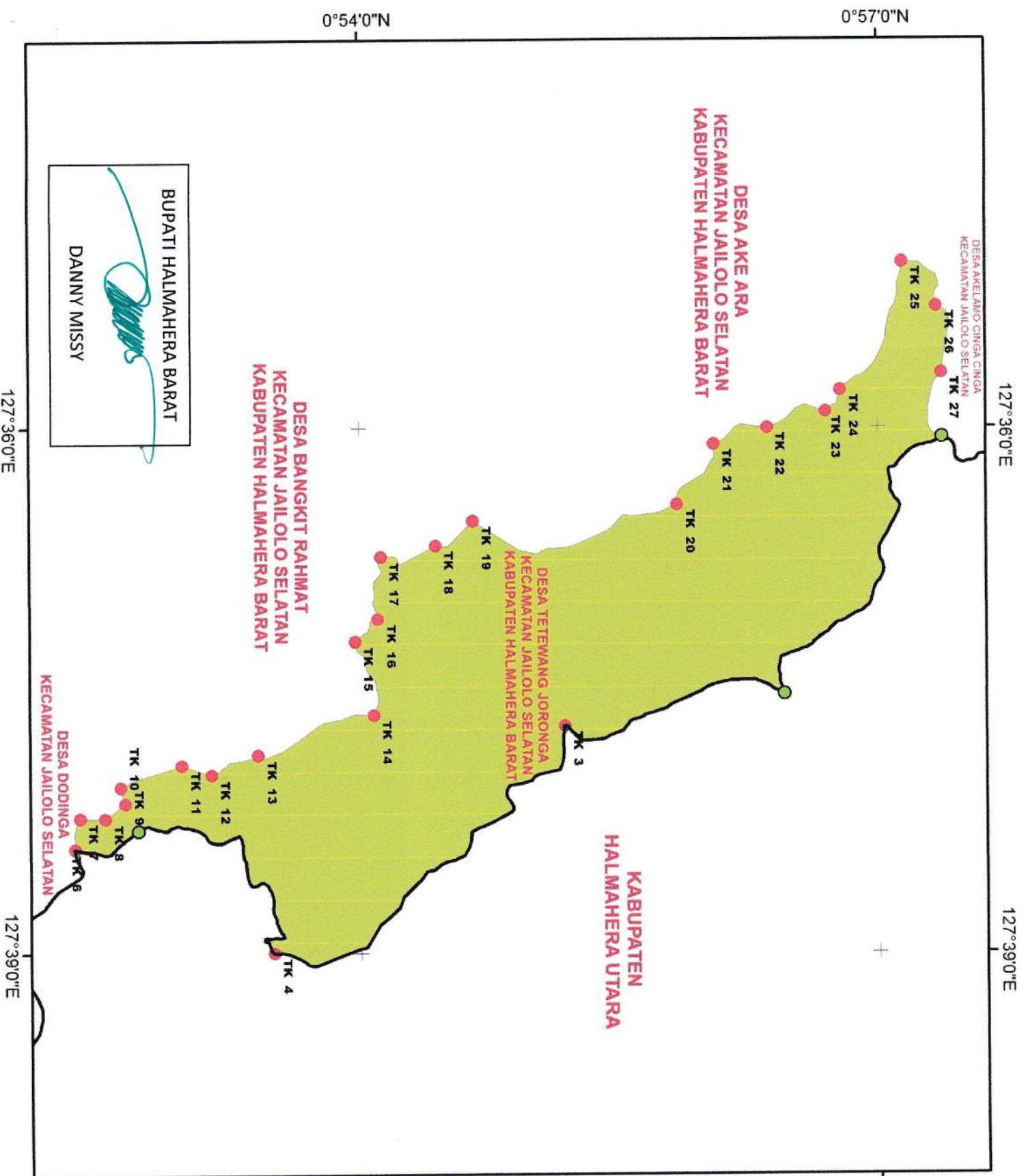
- 19) TK. 19 Selanjutnya Kearah Barat Laut Menyusuri Punggung Bukit sampai Pada TK 20 dengan koordinat 127°36'26.779"BT dan 0°55'50.116"LS yang terletak pada Batas Administrasi Desa Akeara dan Batas Administrasi Desa Tetewang Joronga Kabupaten Halmahera Barat.
- 20) TK. 20 Selanjutnya kearah Barat laut menyusuri Punggung Bukit Bidadari sampai pada TK 21 dengan koordinat 127°36'6.198"BT dan 0°56'2.874"LS yang terletak pada Batas Administrasi Desa Akeara dan Batas Administrasi Desa bangkit Rahmat kabupaten Halmahera Barat.
- 21) TK. 21 Selanjutnya kearah Barat Daya menyusuri Punggung Bukit sampai pada TK 22 dengan Koordinat 127° 36' 0.479"BT dan 0° 56' 21.341"LS yang terletak pada Batas Administrasi Desa Tetewang Joronga dan Batas Administrasi Desa Akeara Kabupaten Halmahera Barat.
- 22) TK. 22 Selanjutnya kearah Barat Laut menyusuri Aliran Sungai sampai pada TK 23 dengan Koordinat 127°35'54.845"BT dan 0°56'41.685"LS yang terletak pada Batas Administrasi Desa Akeara dan Batas Administrasi Desa Tetewang Joronga Kabupaten Halmahera Barat.
- 23) TK. 23 Selanjutnya kearah Barat Laut menyusuri Punggung Bukit sampai pada TK 24 dengan Koordinat 127°35'47.322"BT dan 0°56'46.801"LS yang terletak pada Batas Administrasi Desa Akeara dan Batas Administrasi Desa Tetewang Joronga Kabupaten Halmahera Barat.
- 24) TK. 24 Selanjutnya kearah Barat Laut menyusuri Aliran Sungai sampai pada TK 25 dengan Koordinat 127°35'3.831"BT dan 0°57'8.471"LS yang terletak pada Batas Administrasi Desa Akeara dan Batas Administrasi Desa Tetewang Joronga Kabupaten Halmahera Barat.
- 25) TK. 25 Selanjutnya kearah Tenggara menyusuri Aliran Sungai sampai pada TK 26 dengan Koordinat 127°35'18.836"BT dan 0°57'20.169"LS yang terletak pada Batas Administrasi Desa Akeara dan Batas Administrasi Desa Tetewang Jorongan Kabupaten Halmahera Barat.
- 26) TK. 26 Selanjutnya kearah Selatan menyusuri Aliran Sungai sampai pada TK 27 dengan Koordinat 127°35'41.395"BT dan 0°57'21.913"LS yang terletak pada Batas Administrasi Desa Tetewang Joronga dan Batas Administrasi Desa Akelamo Cinga-Cinga Kabupaten Halmahera Barat.

Pejabat	Paraf
Sekretaris Daerah	
Ass Bid Pem & Adm Umum	
Staf Ahli Hukum & Politik	
Kepala DPMPD	
Kabag Hukum & Orgs	

BUPATI HALMAHERA BARAT





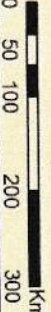
DANNY MISSY



BUPATI HALMAHERA BARAT

 DANNY MISSY


**PEMERINTAH
 KABUPATEN HALMAHERA BARAT**
**PETA
 DESA TETEWANG JORONGKA**


 PETA
 ORIENTASI WILAYAH

Garis Batas Permendagri 60/2019

Batas Administrasi Desa

DESA TETEWANG JORONGKA

● TK. BATAS DESA TETEWANG JORONGKA

NO	BT	LS
TK 1	127° 36' 3.723" E	0° 57' 22.262" N
TK 2	127° 37' 31.521" E	0° 56' 27.296" N
TK 3	127° 37' 42.404" E	0° 55' 10.825" N
TK 4	127° 39' 0.130" E	0° 53' 29.693" N
TK 5	127° 38' 18.158" E	0° 52' 43.030" N
TK 6	127° 38' 24.244" E	0° 52' 21.143" N
TK 7	127° 38' 13.845" E	0° 52' 22.878" N
TK 8	127° 38' 14.076" E	0° 52' 31.543" N
TK 9	127° 38' 8.802" E	0° 52' 38.628" N
TK 10	127° 38' 3.186" E	0° 52' 37.045" N
TK 11	127° 37' 55.707" E	0° 52' 58.116" N
TK 12	127° 37' 59.062" E	0° 53' 8.419" N
TK 13	127° 37' 52.272" E	0° 53' 24.527" N
TK 14	127° 37' 38.604" E	0° 54' 4.675" N
TK 15	127° 37' 13.646" E	0° 53' 58.228" N
TK 16	127° 37' 5.831" E	0° 54' 6.129" N
TK 17	127° 36' 44.326" E	0° 54' 7.252" N
TK 18	127° 36' 40.471" E	0° 54' 26.253" N
TK 19	127° 36' 32.153" E	0° 54' 39.266" N
TK 20	127° 36' 26.779" E	0° 55' 50.116" N
TK 21	127° 36' 6.198" E	0° 56' 2.874" N
TK 22	127° 36' 0.479" E	0° 56' 21.341" N
TK 23	127° 35' 54.845" E	0° 56' 41.685" N
TK 24	127° 35' 47.322" E	0° 56' 46.801" N
TK 25	127° 35' 3.831" E	0° 57' 8.471" N
TK 26	127° 35' 41.395" E	0° 57' 21.913" N
TK 27	127° 35' 18.836" E	0° 57' 20.169" N

Sumber : Permendagri No. 60 / 2019

Peta RBI BIG Tahun 2016
 Peta Administrasi Kabupaten
 Halmahera Barat
 Hasil Kesepakatan Antar Desa

**LAMPIRAN III : PERATURAN BUPATI HALMAHERA BARAT
NOMOR 9 TAHUN 2020**

**TENTANG : PENETAPAN DAN PENEKASAN BATAS DESA BOBANEIGO MADIHUTU,
DESA TETEWANG JORONGA, DESA AKELAMO CINGA-CINGA, DESA
AKESAHU MADUTU DAN DESA PASIR PUTIH NGEBA DI WILAYAH
KECAMATAN JAILOLO SELATAN KABUPATEN HALMAHERA BARAT**

**DESKRIPSI BATAS DESA AKELAMO CINGA-CINGA KECAMATAN JAILOLO
SELATAN KABUPATEN HALMAHERA BARAT**

- 1) TK. 1 Dengan Koordinat $127^{\circ}38'42.361''$ BT dan $1^{\circ}0'43.740''$ LS yang terletak pada Aliran Sungai, Selanjut Ke arah Selatan menyusuri As Median Jalan Trans Halmahera sampai pada TK 2 dengan koordinat $127^{\circ}38'34.114''$ LS dan $1^{\circ}0'1.759''$ LS yang Terletak Pada Jembatan Desa Akelamo Cinga-Cinga Kabupaten Halmahera Barat dan Desa Akelamo Kao Kabupaten Halmahera Utara
- 2) TK. 2 Selanjutnya ke arah Barat Daya Mengikuti As Median Jalan Desa sampai pada TK 3 dengan koordinat $127^{\circ}38'44.262''$ BT dan $0^{\circ}59'57.935''$ LS yang terletak pada Simpang Jalan Desa Akelamo Cinga-Cinga Kabupaten Halmahera Barat dan Simpang Jalan Desa Akelamo kao Kabupaten Halmahera Utara.
- 3) TK. 3 Selanjutnya ke arah Selatan Menyusuri Jalan Desa Akelamo Cinga-Cinga kabupaten Halmahera Barat dan Jalan Desa Akelamo kao Kabupaten Halmahera Utara sampai pada TK 4 dengan koordinat $127^{\circ}38'39.946''$ BT dan $0^{\circ}59'52.279''$ LS yang terletak pada Desa Akalemo Cinga-Cinga Kabupaten Halmahera Barat dan Desa Akelamo kao Kabupaten Halmahera Utara.
- 4) TK. 4 Selanjut ke arah Barat Laut Menyusuri Median Jalan Desa Akelamo Cinga-Cinga sampai pada TK 5 dengan koordinat $127^{\circ}38'32.258''$ BT dan $0^{\circ}59'57.387''$ LS yang terletak pada Batas Administrasi Desa Akelamo Cinga-Cinga Kabupaten Halmahera Barat dan Batas Administrasi Desa Akelamo Kao Kabupaten Halmahera Utara.
- 5) TK. 5 Selanjutnya ke arah Barat Daya menyusuri As Median Jalan Trans Halmahera sampai pada TK. 6 dengan koordinat $127^{\circ}37'28.158''$ BT dan $0^{\circ}59'0.086''$ LS yang terletak pada Batas Administrasi Kabupaten Halmahera Barat dan Batas Administrasi Kabupaten Halmahera Utara..
- 6) TK. 6 Selanjutnya ke arah Barat Daya menyusuri As Median Jalan sampai pada TK 7 dengan koordinat $127^{\circ}37'25.387''$ BT dan $0^{\circ}58'52.280''$ LS yang terletak pada aliran Batas Administrasi Kabupaten Halmahera Barat dan Batas Administrasi Kabupaten Halmahera Utara.
- 7) TK. 7 Selanjutnya ke arah Barat Daya menyusuri Aliran Sungai dan mengarah ke Punggung Bukit sampai pada TK 8 dengan Koordinat $127^{\circ}36'9.043''$ BT dan $0^{\circ}58'16.705''$ LS yang terletak pada Punggung Bukit Desa Akelamo Cinga-Cinga Kabupaten Halmahera Barat
- 8) TK. 8 Selanjutnya ke arah Tenggara menyusuri Aliran Sungai sampai pada TK 9 dengan Koordinat $127^{\circ}36'18.793''$ BT dan $0^{\circ}57'59.558''$ LS yang terletak pada Batas Administrasi Desa Akelamo Cinga-Cinga Kabupaten Halmahera Barat dan Batas Administrasi Desa Akelamo Kao Kabupaten Halmahera Utara.

- 9) TK. 9 Selanjutnya kearah Timur menyusuri Aliran Sungai sampai pada TK 22 dengan Koordinat $127^{\circ}36'3.722''\text{BT}$ dan $0^{\circ}57'22.261''\text{LS}$ yang terletak pada Batas Administrasi Desa Akelamo Cinga-Cinga Kabupaten Halmahera Barat dan Batas Administrasi Desa Akelamo Kao Kabupaten Halmahera Utara.
- 10) TK. 22 Selanjutnya kearah Barat menyusuri Aliran Sungai sampai pada TK 23 dengan Koordinat $127^{\circ}35'41.395''\text{BT}$ dan $0^{\circ}57'21.913''\text{LS}$ yang terletak pada Batas Administrasi Desa Akelamo Cinga-Cinga Kabupaten Halmahera Barat dan Batas Administrasi Desa Tetewang Joronga Kabupaten Halmahera Barat.
- 11) TK. 23 Selanjutnya kearah Barat menyusuri Aliran Sungai sampai pada TK 24 dengan Koordinat $127^{\circ}35'13.515''\text{BT}$ dan $0^{\circ}57'20.038''\text{LS}$ yang terletak pada Batas Administrasi Desa Akelamo Cinga-Cinga Kabupaten Halmahera Barat dan Batas Administrasi Desa Tetewang Joronga Kabupaten Halmahera Barat.
- 12) TK. 24 Selanjutnya kearah Utara menyusuri Punggung Bukit Bidadari sampai pada TK 10 dengan Koordinat $127^{\circ}35'24.312''\text{BT}$ dan $0^{\circ}58'19.209''\text{LS}$ yang terletak pada Batas Administrasi Desa Akelamo Cinga-Cinga Kecamatan Jailolo Selatan dan Batas Administrasi Desa Tauro Kecamatan Jailolo Kabupaten Halmahera Barat
- 13) TK. 10 Selanjutnya kearah Tenggara menyusuri Punggung Bukit Bidadari sampai pada TK 11 dengan Koordinat $127^{\circ}35'48.120''\text{BT}$ dan $0^{\circ}58'49.724''\text{LS}$ yang terletak pada Batas Administrasi Desa Akelamo Cinga-Cinga Kecamatan Jailolo Selatan dan Batas Administrasi Desa Tauro Kecamatan Jailolo Kabupaten Halmahera Barat.
- 14) TK. 11 Selanjutnya kearah Barat Laut menyusuri Punggung Bukit Bidadari sampai pada TK 12 dengan Koordinat $127^{\circ}35'18.266''\text{BT}$ dan $0^{\circ}59'48.785''\text{LS}$ yang terletak pada Batas Administrasi Desa Akelamo Cinga-Cinga Kecamatan Jailolo Selatan dan Batas Administrasi Desa Tauro Kecamatan Jailolo Kabupaten Halmahera Barat
- 15) TK. 12 Selanjutnya kearah Utara menyusuri Punggung Bukit Bidadari sampai pada TK 13 dengan Koordinat $127^{\circ}35'22.801''\text{BT}$ dan $1^{\circ}0'27.819''\text{N}$ yang terletak pada Batas Administrasi Desa Akelamo Cinga-Cinga Kecamatan Jailolo Selatan dan Batas Administrasi Desa Tauro Kecamatan Jailolo Kabupaten Halmahera Barat
- 16) TK. 13 Selanjutnya kearah Utara menyusuri Punggung Bukit Bidadari sampai pada TK 14 dengan Koordinat $127^{\circ}35'22.431''\text{BT}$ dan $1^{\circ}1'24.720''\text{LS}$ yang terletak pada Batas Administrasi Desa Akelamo Cinga-Cinga Kecamatan Jailolo Selatan dan Batas Administrasi Desa Tauro Kecamatan Jailolo Kabupaten Halmahera Barat
- 17) TK. 14 Selanjutnya kearah Tenggara menyusuri Punggung Bukit Bidadari sampai pada TK 15 dengan Koordinat $127^{\circ}35'38.296''\text{BT}$ dan $1^{\circ}1'27.853''\text{LS}$ yang terletak Batas Administrasi Desa Akelamo Cinga-Cinga Kecamatan Jailolo Selatan dan Batas Administrasi Desa Tauro Kecamatan Jailolo Kabupaten Halmahera Barat.
- 18) TK. 15 Selanjutnya kearah Tenggara menyusuri Aliran Sungai sampai pada TK 16 dengan Koordinat $127^{\circ}35'46.278''\text{BT}$ dan $1^{\circ}1'37.371''\text{LS}$ yang terletak pada Batas Administrasi Desa Akelamo Cinga-Cinga Kecamatan Jailolo Selatan dan Batas Administrasi Desa Akesahu Madutu Kecamatan Jailolo Selatan Kabupaten Halmahera Barat

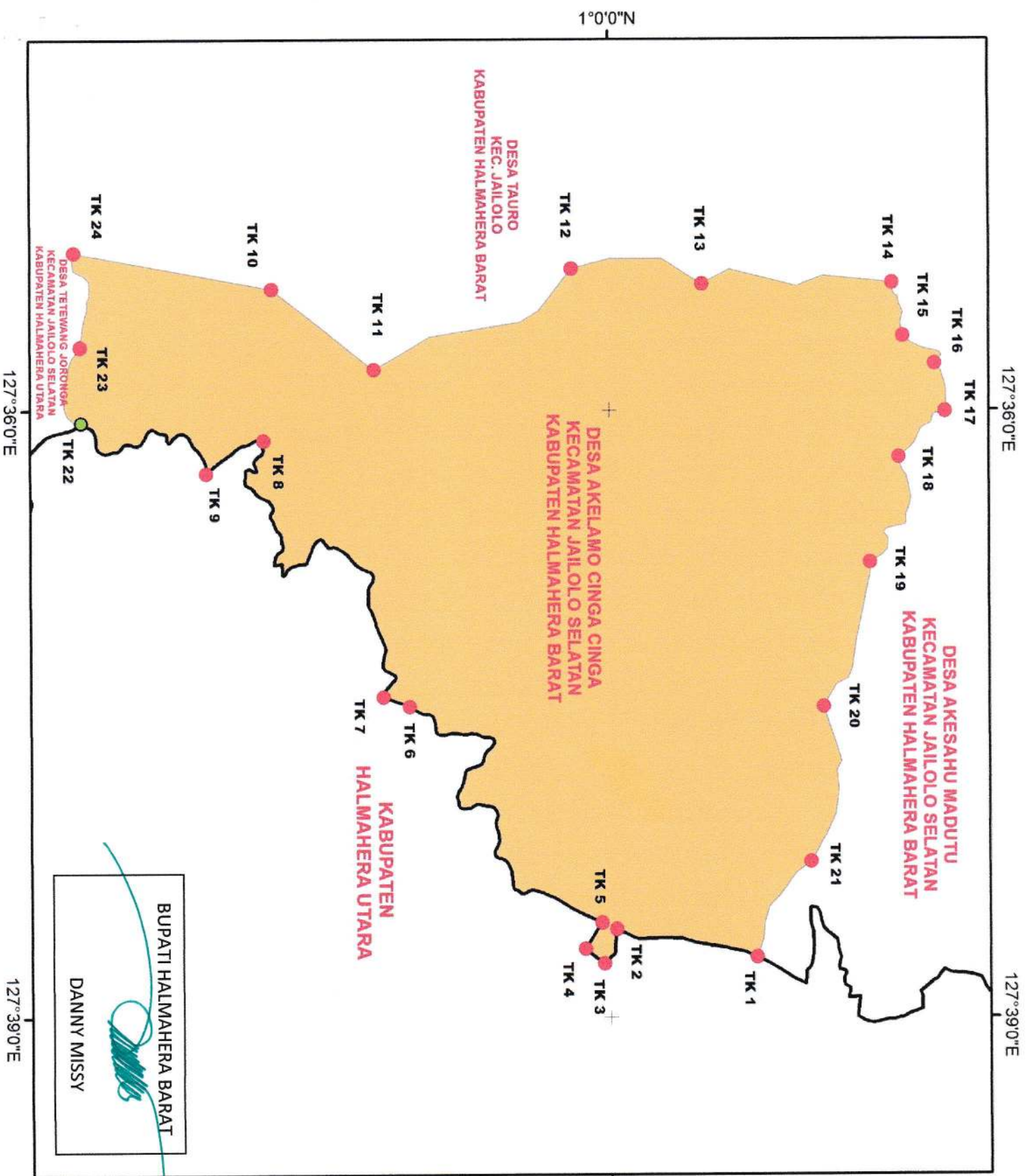
A


- 19) TK. 16 Selanjutnya kearah Tenggara menyusuri Aliran Sungai Akelamo Cinga-Cinga sampai pada TK 17 dengan Koordinat 127°36'0.499"BT dan 1°1'40.539"LS yang terletak pada Batas Administrasi Desa Akelamo Cinga-Cinga Kecamatan Jailolo Selatan dan Batas Administrasi Desa Akesahu Madutu Kecamatan Jailolo Selatan Kabupaten Halmahera Barat.
- 20) TK. 17 Selanjutnya kearah Barat Daya menyusuri Aliran Sungai Akelamo Cinga-Cinga sampai pada TK 18 dengan Koordinat 127°36'13.892"E dan 1°1'26.601"N yang terletak pada Batas Administrasi Desa Akelamo Cinga-Cinga Kecamatan Jailolo Selatan dan Batas Administrasi Desa Akesahu Madutu Kecamatan Jailolo Selatan Kabupaten Halmahera Barat.
- 21) TK. 18 Selanjutnya kearah Barat Daya menyusuri Aliran Sungai Akelamo Cinga-Cinga sampai pada TK 19 dengan Koordinat 127°36'45.423"E dan 1°1'17.973"N yang terletak pada Batas Administrasi Desa Akelamo Cinga-Cinga Kecamatan Jailolo Selatan dan Batas Administrasi Desa Akesahu Madutu Kecamatan Jailolo Selatan Kabupaten Halmahera Barat.
- 22) TK. 19 Selanjutnya kearah Barat Daya menyusuri Aliran Sungai Akelamo Cinga-Cinga sampai pada TK 20 dengan Koordinat 127°37'28.215"BT dan 1°1'3.874"LS yang terletak pada Batas Administrasi Desa Akelamo Cinga-Cinga Kecamatan Jailolo Selatan dan Batas Administrasi Desa Akesahu Madutu Kecamatan Jailolo Selatan Kabupaten Halmahera Barat
- 23) TK. 20 Selanjutnya kearah Barat Daya menyusuri Aliran Sungai sampai pada TK 21 dengan Koordinat 127°38'14.192"BT dan 1°0'59.973"LS yang terletak pada Batas Administrasi Desa Akelamo Cinga-Cinga Kecamatan Jailolo Selatan dan Batas Administrasi Desa Akesahu Madutu Kecamatan Jailolo Selatan Kabupaten Halmahera Barat


BUPATI HALMAHERA BARAT


DANNY MISSY


Pejabat	Paraf
Sekretaris Daerah	
Ass Bid Pem & Adm Umum	
Staf Ahli Hukum & Politik	
Kepala DPMPD	
Kabag Hukum & Orgs	




PEMERINTAH KABUPATEN HALMAHERA BARAT
PETA
DESA AKELAMO CINGA CINGA






PETA ORIENTASI WILAYAH

Garis Batas Permendagri 60/2019

Batas Administrasi Desa

- AKELAMO KAO HALBAR
- Batas_Akelamo_Kao

NO	BT	LS
TK 1	127° 38' 42.361" E	1° 0' 43.740" N
TK 2	127° 38' 34.114" E	1° 0' 1.759" N
TK 3	127° 38' 44.262" E	0° 59' 57.935" N
TK 4	127° 38' 39.946" E	0° 59' 52.279" N
TK 5	127° 38' 32.258" E	0° 59' 57.387" N
TK 6	127° 37' 28.158" E	0° 59' 0.086" N
TK 7	127° 37' 25.387" E	0° 58' 52.280" N
TK 8	127° 36' 9.043" E	0° 58' 16.705" N
TK 9	127° 36' 18.793" E	0° 57' 59.558" N
TK 10	127° 35' 24.312" E	0° 58' 19.209" N
TK 11	127° 35' 48.120" E	0° 58' 49.724" N
TK 12	127° 35' 18.266" E	0° 59' 48.785" N
TK 13	127° 35' 22.801" E	1° 0' 27.819" N
TK 14	127° 35' 22.431" E	1° 1' 24.720" N
TK 15	127° 35' 38.296" E	1° 1' 27.853" N
TK 16	127° 35' 46.278" E	1° 1' 37.371" N
TK 17	127° 36' 0.499" E	1° 1' 40.539" N
TK 18	127° 36' 13.892" E	1° 1' 26.601" N
TK 19	127° 36' 45.423" E	1° 1' 17.973" N
TK 20	127° 37' 28.215" E	1° 1' 3.874" N
TK 21	127° 38' 14.192" E	1° 0' 59.973" N
TK 22	127° 38.722"E	0° 57' 22.261" N
TK 23	127° 35.41.395"E	0° 57' 21.913" N
TK 24	127° 35.13.515"E	0° 57' 20.038" N

Sumber : Permendagri No. 60 / 2019
 Peta RBI BIG Tahun 2016
 Peta Administrasi Kabupaten Halmahera Barat
 Hasil Kesepakatan Antar Desa

BUPATI HALMAHERA BARAT
DANNY MISSY

**LAMPIRAN IV : PERATURAN BUPATI HALMAHERA BARAT
NOMOR 9 TAHUN 2020**

**TENTANG : PENETAPAN DAN PENEKASAN BATAS DESA BOBANEIGO MADIHUTU,
DESA TETEWANG JORONGA, DESA AKELAMO CNGA-CINGA, DESA
AKESAHU MADUTU DAN DESA PASIR PUTIH NGEBA DI WILAYAH
KECAMATAN JAILOLO SELATAN KABUPATEN HALMAHERA BARAT**

**DESKRIPSI BATAS DESA AKESAHU MADUTU KECAMATAN JAILOLO SELATAN
KABUPATEN HALMAHERA BARAT**

- 1) TK. 1 Dengan Koordinat $127^{\circ}36'33.488''\text{BT}$ dan $1^{\circ}02'29.419''\text{LS}$ yang terletak pada Punggung Gunung Igir, Selanjut Ke arah Barat Daya menyusuri Punggung Bukit Igir sampai pada TK 2 dengan koordinat $127^{\circ}38'27.143''\text{BT}$ dan $1^{\circ}02'18.346''\text{LS}$ yang Terletak Pada Batas Administrasi Kabupaten Halmahera Barat dan Batas Administrasi Kabupaten Halmahera Utara
- 2) TK. 2 Selanjutnya ke arah Barat Daya Punggung Gunung Igir sampai pada TK 3 dengan koordinat $127^{\circ}38'46.031''\text{BT}$ dan $01^{\circ}01'39.817''\text{LS}$ yang terletak pada Batas Desa Akesahu Madutu Kabupaten Halmahera Barat dan Batas Kabupaten Halmahera Utara.
- 3) TK. 3 Selanjutnya ke arah Barat Daya Menyusuri Punggung Bukit sampai pada TK 4 dengan koordinat $127^{\circ}38'54.085''\text{BT}$ dan $1^{\circ}2'3.863''\text{LS}$ yang terletak pada Batas Administrasi Desa Akesahu Madutu Kabupaten Halmahera Barat dan Batas Administrasi Kabupaten Halmahera Utara.
- 4) TK. 4 Selanjut ke arah Barat Daya Menyusuri As Median Jalan Trans Halmahera sampai pada TK 5 dengan koordinat $127^{\circ}38'48.416''\text{BT}$ dan $1^{\circ}1'50.735''\text{LS}$ yang terletak pada Batas Administrasi Desa Akesahu Madutu Kabupaten Halmahera Barat dan Batas Administrasi Desa Akesahu Gamsungi Kabupaten Halmahera Utara.
- 5) TK. 5 Selanjutnya ke arah Barat Daya menyusuri As Median Jalan Trans Halmahera sampai pada TK. 6 dengan koordinat $127^{\circ}36'22.866''\text{BT}$ dan $1^{\circ}2'37.985''\text{LS}$ yang terletak pada Batas Administrasi Kabupaten Halmahera Barat dan Batas Administrasi Kabupaten Halmahera Utara..
- 6) TK. 6 Selanjutnya ke arah Barat Daya menyusuri As Median Jalan trans Halmahera sampai pada TK 7 dengan koordinat $127^{\circ}38'47.308''\text{BT}$ dan $1^{\circ}1'45.725''\text{LS}$ yang terletak pada Batas Administrasi Kabupaten Halmahera Barat dan Batas Administrasi Kabupaten Halmahera Utara..
- 7) TK. 7 Selanjutnya ke arah Barat Daya menyusuri As Median Jalan Trans Halmahera sampai pada TK 8 dengan Koordinat $127^{\circ}38'46.108''\text{BT}$ dan $1^{\circ}1'39.803''\text{N}$ yang terletak pada Batas Administrasi Kabupaten Halmahera Barat dan Batas Administrasi Kabupaten Halmahera Utara..
- 1) TK. 8 Selanjutnya ke arah Barat daya menyusuri Aliran Sungai Akesahu sampai pada TK 9 dengan Koordinat $127^{\circ}39'0.805''\text{BT}$ dan $1^{\circ}1'25.235''\text{LS}$ yang terletak pada Batas Administrasi Desa Akesahu Madutu Kabupaten Halmahera Barat dan Batas Administrasi Desa Akesahu Gamsungi Kabupaten Halmahera Utara.

- 2) TK. 9 Selanjutnya kearah Tenggara menyusuri Jalan Desa Akeshu Madutu sampai pada TK 10 dengan Koordinat $127^{\circ}38'54.498''\text{BT}$ dan $1^{\circ}1'11.181''\text{LS}$ yang terletak pada Batas Administrasi Desa Akeshu Madutu Kabupaten Halmahera Barat dan Batas Administrasi Desa Akeshu Gamsungi Kabupaten Halmahera Utara.
- 3) TK. 10 Selanjutnya kearah Selatan menyusuri Jalan Desa Akeshu Gamsungi dan Akeshu Madutu sampai pada TK 11 dengan Koordinat $127^{\circ}38'46.135''\text{BT}$ dan $1^{\circ}1'8.449''\text{LS}$ yang terletak pada Batas Administrasi Desa Akeshu Madutu Kabupaten Halmahera Barat dan Batas Administrasi Desa Akeshu Gamsungi Kabupaten Halmahera Utara serta Batas Administrasi Desa Tabanoma Kabupaten Halmahera Utara
- 4) TK. 11 Selanjutnya kearah Barat daya menyusuri Aliran Sungai sampai pada TK 12 dengan Koordinat $127^{\circ}38'37.219''\text{BT}$ dan $1^{\circ}1'7.732''\text{LS}$ yang terletak pada Batas Administrasi Desa Akeshu Madutu Kabupaten Halmahera Barat dan Batas Administrasi Desa Tabanoma Kabupaten Halmahera Utara.
- 5) TK. 12 Selanjutnya kearah Barat Daya menyusuri Aliran Sungai sampai pada TK 13 dengan Koordinat $127^{\circ}38'27.866''\text{BT}$ dan $1^{\circ}1'0.230''\text{LS}$ yang terletak pada Batas Administrasi Desa Akeshu Madutu Kecamatan Jailolo Selatan dan Batas Administrasi Desa Tabanoma Kabupaten Halmahera Utara
- 6) TK. 13 Selanjutnya kearah Tenggara menyusuri Batas Administrasi Desa Tabanoma Kabupaten Halmahera Utara sampai pada TK 16 dengan Koordinat $127^{\circ}38'42.361''\text{BT}$ dan $1^{\circ}0'43.740''\text{LS}$ yang terletak pada Batas Administrasi Desa Akelamo Cinga-Cinga Kecamatan Jailolo Selatan dan Batas Administrasi Kabupaten Halmahera Utara.
- 7) TK. 16 Selanjutnya kearah Barat menyusuri Aliran Sungai sampai pada TK 17 dengan Koordinat $127^{\circ}35'22.431''\text{BT}$ dan $1^{\circ}1'24.720''\text{LS}$ yang terletak pada Batas Administrasi Desa Akelamo Cinga-Cinga Kecamatan Jailolo Selatan dan Batas Administrasi Desa Akeshu Madutu Kecamatan Jailolo Selatan Kabupaten Halmahera Barat
- 8) TK. 17 Selanjutnya kearah Barat menyusuri Aliran Sungai sampai pada TK 18 dengan Koordinat $127^{\circ}35'38.296''\text{BT}$ dan $1^{\circ}1'27.853''\text{LS}$ yang terletak pada Batas Administrasi Desa Akelamo Cinga-Cinga Kecamatan Jailolo Selatan dan Batas Administrasi Desa Akeshu Madutu Kecamatan Jailolo Selatan Kabupaten Halmahera Barat
- 9) TK. 18 Selanjutnya kearah Barat menyusuri Aliran Sungai Akelamo sampai pada TK 19 dengan Koordinat $127^{\circ}35'46.278''\text{BT}$ dan $1^{\circ}1'37.371''\text{LS}$ yang terletak pada Batas Administrasi Desa Akelamo Cinga-Cinga Kecamatan Jailolo Selatan dan Batas Administrasi Desa Akeshu Madutu Kecamatan Jailolo Selatan Kabupaten Halmahera Barat
- 10) TK. 19 Selanjutnya kearah Barat menyusuri Aliran Sungai Akelamo sampai pada TK 20 dengan Koordinat $127^{\circ}36'0.499''\text{BT}$ dan $1^{\circ}1'40.539''\text{LS}$ yang terletak Batas Administrasi Desa Akelamo Cinga-Cinga Kecamatan Jailolo Selatan dan Batas Administrasi Desa Akeshu Madutu Kecamatan Jailolo Selatan Kabupaten Halmahera Barat.
- 11) TK. 20 Selanjutnya kearah Barat Laut menyusuri Aliran Sungai Akelamo sampai pada TK 21 dengan Koordinat $127^{\circ}36'13.892''\text{BT}$ dan $1^{\circ}1'26.601''\text{LS}$ yang terletak pada Batas Administrasi Desa Akelamo Cinga-Cinga Kecamatan Jailolo Selatan dan Batas Administrasi Desa Akeshu Madutu Kecamatan Jailolo Selatan Kabupaten Halmahera Barat

- 12) TK. 21 Selanjutnya kearah Barat menyusuri Aliran Sungai Akelamo sampai pada TK 22 dengan Koordinat 127°36'45.423"BT dan 1°1'17.973"LS yang terletak pada Batas Administrasi Desa Akelamo Cinga-Cinga Kecamatan Jailolo Selatan dan Batas Administrasi Desa Akesahu Madutu Kecamatan Jailolo Selatan Kabupaten Halmahera Barat.
- 13) TK. 22 Selanjutnya kearah Barat Daya menyusuri Aliran Sungai Akelamo Cinga-Cinga sampai pada TK 23 dengan Koordinat 127°37'28.215"BT dan 1°1' 3.874"LS yang terletak pada Batas Administrasi Desa Akelamo Cinga-Cinga Kecamatan Jailolo Selatan dan Batas Administrasi Desa Akesahu Madutu Kecamatan Jailolo Selatan Kabupaten Halmahera Barat.
- 14) TK. 24 Selanjutnya kearah Utara menyusuri Punggung Bukit Bidadari sampai pada TK 14 dengan Koordinat 127°35'18.230"BT dan 1°1'51.267"LS yang terletak pada Batas Administrasi Desa Akelamo Cinga-Cinga Kecamatan Jailolo Selatan dan Batas Administrasi Desa Akesahu Madutu Kecamatan Jailolo Selatan, serta Batas Administrasi Desa Tauro Kecamatan Jailolo Kabupaten Halmahera Barat.
- 15) TK. 14 Selanjutnya kearah Utara menyusuri Punggung Bukit Bidadari sampai pada TK 15 dengan Koordinat 127°35'57.682"BT dan 1°2'8.009"LS yang terletak pada Batas Administrasi Desa Tauro Kecamatan Jailolo dan Batas Administrasi Desa Akesahu Madutu Kecamatan Jailolo Selatan Kabupaten Halmahera Barat
- 16) TK. 15 Selanjutnya kearah Utara menyusuri Punggung Bukit Bidadari sampai Balik Lagi pada TK 1 dengan Koordinat 127°36'33.488"BT dan 1°02'29.419"LS yang terletak pada Punggung Gunung Igir.

BUPATI HALMAHERA BARAT

DANNY MISSY

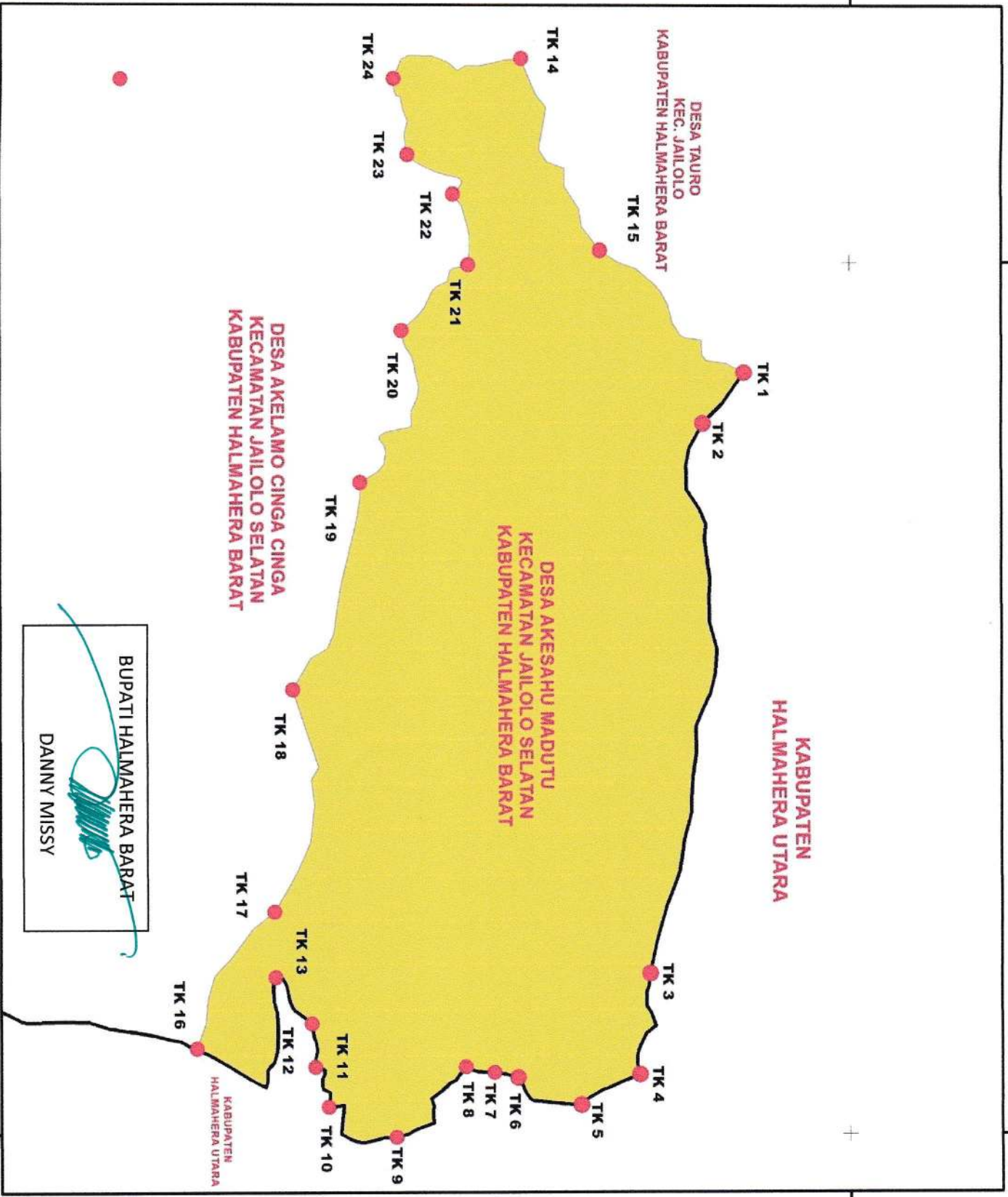
Pejabat	Paraf
Sekretaris Daerah	
Ass Bid Pem & Adm Umum	
Staf Ahli Hukum & Politik	
Kepala DPMPD	
Kabag Hukum & Orgs	

127°36'0"E

127°39'0"E

1°3'0"N

1°3'0"N



PEMERINTAH
KABUPATEN HALMAHERA BARAT
PETA
DESA AKESAHU MADUTU



PETA
ORIENTASI WILAYAH

Keterangan

Garis Batas Permendagri 60/2019

Batas Administrasi Desa

AKESAHU GAMSUNGI HALBAR

TK. Batas Akesahu Madutu

KOORDINAT	BT	LS
TK 1	127° 36' 33.480" E	1° 2' 29.419" N
TK 2	127° 38' 27.143" E	1° 2' 18.346" N
TK 3	127° 38' 47.722" E	1° 2' 16.086" N
TK 4	127° 38' 54.085" E	1° 2' 3.883" N
TK 5	127° 38' 48.418" E	1° 1' 50.735" N
TK 6	127° 36' 22.868" E	1° 2' 37.985" N
TK 7	127° 38' 47.308" E	1° 1' 45.725" N
TK 8	127° 38' 48.108" E	1° 1' 39.803" N
TK 9	127° 38' 0.805" E	1° 1' 25.235" N
TK 10	127° 38' 54.488" E	1° 1' 11.181" N
TK 11	127° 38' 46.135" E	1° 1' 8.448" N
TK 12	127° 38' 37.219" E	1° 1' 7.732" N
TK 13	127° 38' 27.866" E	1° 1' 0.230" N
TK 14	127° 35' 18.230" E	1° 1' 51.287" N
TK 15	127° 35' 57.882" E	1° 2' 8.008" N
TK 16	127° 38' 42.361" E	1° 0' 43.740" N
TK 17	127° 35' 22.431" E	1° 1' 24.720" N
TK 18	127° 35' 36.236" E	1° 1' 27.853" N
TK 19	127° 35' 46.278" E	1° 1' 37.371" N
TK 20	127° 36' 0.499" E	1° 1' 40.538" N
TK 21	127° 36' 13.892" E	1° 1' 42.601" N
TK 22	127° 36' 45.425" E	1° 1' 17.973" N
TK 23	127° 37' 28.215" E	1° 1' 3.874" N
TK 24	127° 38' 14.192" E	1° 0' 59.673" N

Sumber : Permendagri No. 60 / 2019
Peta RBI BIG Tahun 2016
Peta Administrasi Kabupaten
Halmahera Barat
Hasil Kesepakatan Antar Desa

127°36'0"E

127°39'0"E

**LAMPIRAN V : PERATURAN BUPATI HALMAHERA BARAT
NOMOR 9 TAHUN 2020**

**TENTANG : PENETAPAN DAN PENEGASAN BATAS DESA BOBANEIGO MADIHUTU,
DESA TETEWANG JORONGA, DESA AKELAMO CNGA-CINGA, DESA
AKESAHU MADUTU DAN DESA PASIR PUTIH NGEBA DI WILAYAH
KECAMATAN JAILOLO SELATAN KABUPATEN HALMAHERA BARAT**

**DESKRIPSI BATAS DESA PASIR PUTIH NGEBA KECAMATAN JAILOLO SELATAN
KABUPATEN HALMAHERA BARAT**

- 1) TK. 1 Dengan Koordinat $127^{\circ}41'1.52''\text{BT}$ dan $0^{\circ}51'20.921''\text{LS}$ yang terletak pada Jembatan Ngeba Desa Pasir Putih Ngeba dan Desa Bobaneigo Madihutu, Selanjut Ke arah Timur menyusuri As Median Jalain sampai pada TK 2 dengan koordinat $127^{\circ}41'17.726''\text{BT}$ dan $0^{\circ}52'16.296''\text{LS}$ yang Terletak Pada Jembatan Pasir Putih Ngeba
- 2) TK. 2 Selanjutnya ke arah Timur Mengikuti As Median Jalan Trans Halmahera sampai pada TK 3 dengan koordinat $127^{\circ}41'18.166''\text{BT}$ dan $0^{\circ}52'42.669''\text{LS}$ yang terletak pada Tanjung Tanah Merah Batas Administrasi Kabupaten Halmahera Barat dan Batas Administrasi Kabupaten Halmahera Utara di Desa Pasir Putih Ngeba dan Desa Pasir Putih.
- 3) TK. 3 Selanjutnya ke arah Timur Menyusuri Sempadan Pantai Desa Pasir Putih Ngeba sampai pada TK 4 dengan koordinat $127^{\circ}41'38.386''\text{BT}$ dan $0^{\circ}52'43.597''\text{LS}$ yang terletak pada Tanjung Damis Desa Pasir Putih Ngeba Kabupaten Halmahera Barat
- 4) TK. 4 Selanjut ke arah Tenggara Mengikuti Sempada Pantai Desa Pasir Putih Ngeba sampai pada TK 5 dengan koordinat $127^{\circ}41'41.403''\text{BT}$ dan $0^{\circ}52'30.951''\text{LS}$ yang terletak Batas Kabupaten Halmahera Barat dan Kabupaten Halmahera Timur.
- 5) TK. 5 Selanjutnya ke arah selatan menyusuri As (median line) Sungai dan kemudian mengarah ke aliran Sungai Sondo Sondo sampai pada TK. 6 dengan koordinat $127^{\circ}41'45.144''\text{BT}$ dan $0^{\circ}52'5.416''\text{LS}$ yang terletak Batas Administrasi Desa Sondo Sondo Kabupaten Halmahera Timur dan Batas Administrasi Desa Pasir Putih Ngeba Kabupaten Halmahera Barat.
- 6) TK. 6 Selanjutnya ke arah Selatan sampai pada TK 7 dengan koordinat $127^{\circ}41'57.051''\text{BT}$ dan $0^{\circ}50'47.026''\text{LS}$ yang terletak pada Punggung Bukit Desa Pasir Putih Ngeba dan Desa Sondo Sondo
- 7) TK. 7 Selanjutnya ke arah Selatan menyusuri Punggung Bukit sampai pada TK 8 dengan Koordinat $127^{\circ}42'12.368''\text{BT}$ dan $0^{\circ}49'51.462''\text{LS}$ yang terletak pada Batas Administrasi Desa Pasir Putih Ngeba Kabupaten Halmahera Barat dan Batas Administrasi Desa Sondo Sondo Kabupaten Halmahera Timur
- 8) TK. 8 Selanjutnya ke arah Timur menyusuri Punggung Bukit sampai pada TK 9 dengan Koordinat $127^{\circ}42'37.421''\text{BT}$ dan $0^{\circ}48'49.516''\text{LS}$ yang terletak pada Batas Administrasi Desa Pasir Putih Ngeba Kabupaten Halmahera Barat dan Batas Administrasi Desa Sondo Sondo Kabupaten Halmahera Timur

- 9) TK. 9 Selanjutnya kearah Selatan menyusuri Punggung Bukit sampai pada TK 10 dengan Koordinat 127°42'52.694"BT dan 0°48'34.374"LS yang terletak pada Batas Administrasi Desa Pasir Putih Ngeba dan Desa Braha Kabupaten Halmahera Barat serta Batas Administrasi Desa Sondo Sondo Kabupaten Halmahera Timur.
- 10) TK. 10 Selanjutnya kearah Barat menyusuri Punggung Bukit Boju pada TK 11 dengan Koordinat 127°42'20.364"BT dan 0°48'29.069"LS yang terletak pada Batas Administrasi Desa Pasir Putih Ngeba dan Batas Administrasi Desa Braha Kabupaten Halmahera Barat
- 11) TK. 11 Selanjutnya kearah Barat menyusuri Punggung Bukit Dise sampai pada TK 12 dengan Koordinat 127°41'32.409"BT dan 0°48'31.258"LS yang terletak pada Batas Administrasi Desa Pasir Putih Ngeba dan Batas Administrasi Desa Braha serta Batas Administrasi Desa Bobaneigo Madihutu Kecamatan Jailolo Selatan Kabupaten Halmahera Halmahera Barat
- 12) TK. 12 Selanjutnya kearah Utara menyusuri Aliran Sungai Domen sampai pada TK 13 dengan Koordinat 127°41'26.273"BT dan 0°49'42.569"LS yang terletak pada Batas Administrasi Desa Pasir Putih Ngeba dan Batas Administrasi Desa Bobaneigo Madihutu Kabupaten Halmahera Barat
- 13) TK. 13 Selanjutnya kearah Barat Laut menyusuri Aliran Sungai Domen dan dilanjutkan mengarah Punggung Bukit Pasput kemudian mengikuti Aliran Sungai Domen sampai pada TK 14 dengan Koordinat 127°41'3.252"BT dan 0°50'37.338"LS yang terletak pada Batas Administrasi Desa Pasir Putih Ngeba dan Batas Administrasi Desa Bobaneigo Madihutu Kabupaten Halmahera Barat.
- 14) TK. 14 Selanjutnya kearah Barat Laut menyusuri Aliran Sungai Domen kemudian menyusuri aliran sungai Ngeba sampai pada TK 1 dengan Koordinat 127°41'1.52"BT dan 0°51'20.921"LS yang terletak pada Jembatan Ngeba Desa Pasir Putih Ngeba dan Desa Bobaneigo Madihutu Kabupaten Halmahera Barat

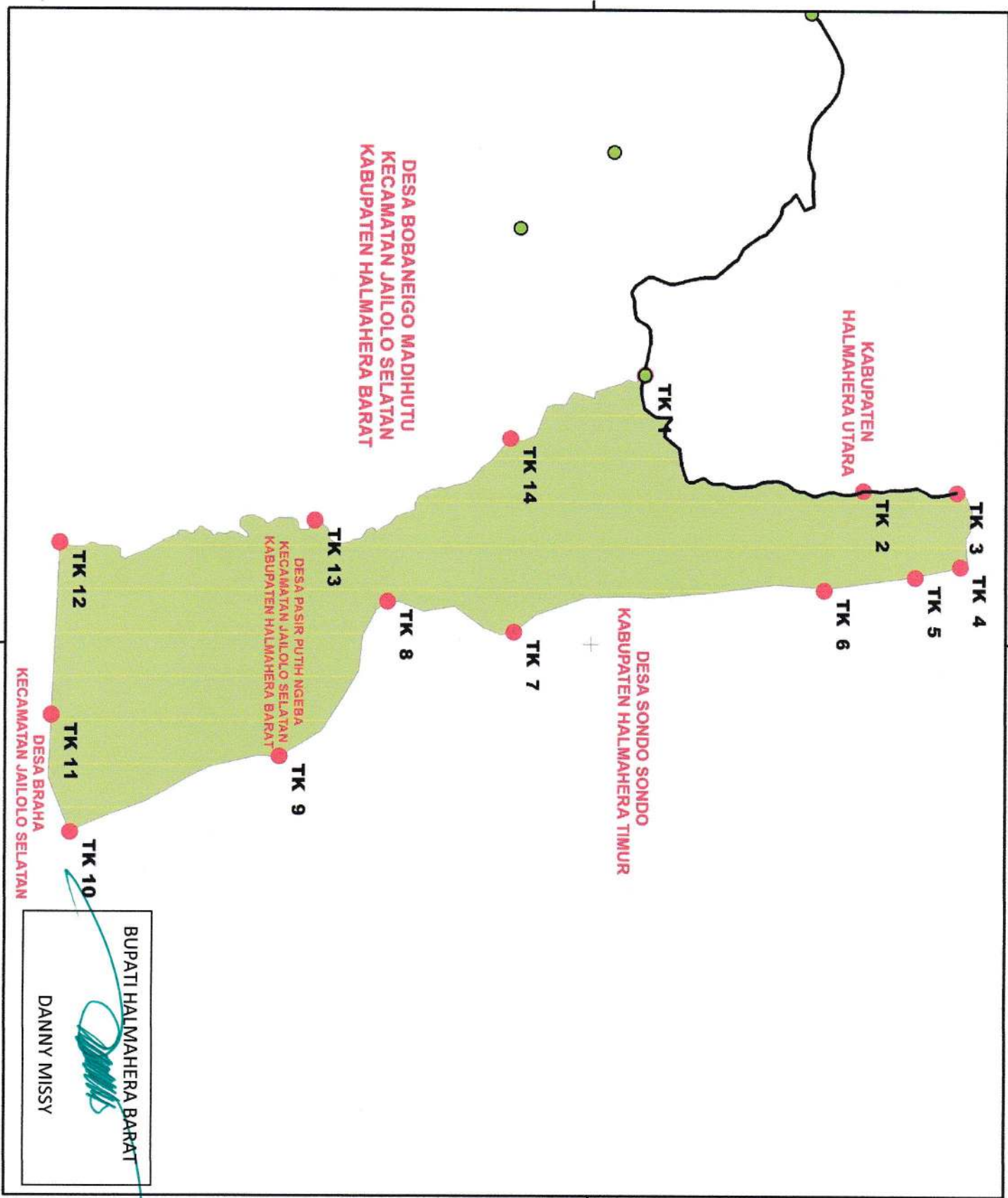
BUPATI HALMAHERA BARAT

DANNY MISSY

Pejabat	Paraf
Sekretaris Daerah	
Ass Bid Pem & Adm Umum	
Staf Ahli Hukum & Politik	
Kepala DPMPD	
Kabag Hukum & Orgs	

127°42'0"E

0°51'0"N



127°42'0"E

TK 3 TK 4

TK 5

TK 2

TK 6

TK 14

TK 7

TK 8

TK 13

TK 9

TK 12

TK 11


TK 10

BUPATI HALMAHERA BARAT

DANNY MISSY

0°51'0"N

PEMERINTAH KABUPATEN HALMAHERA BARAT
PETA DESA PASIR PUTIH NGEBA



Scale: 0, 0.3, 0.6, 1.2, 1.8 Km

ORIENTASI WILAYAH

Keterangan
 Garis Batas Permendagri 60/2019

- DESA PASIR PUTIH NGEBA
- TK BATAS DESA PASIR PUTIH NGEBA

NO	TK	BT	LS
1	TK 1	127°41'1.52"E	0°51'20.921"N
2	TK 2	127°41'17.726"E	0°52'16.296"N
3	TK 3	127°41'18.166"E	0°52'42.697"N
4	TK 4	127°41'38.386"E	0°52'43.597"N
5	TK 5	127°41'41.403"E	0°52'30.951"N
6	TK 6	127°41'45.144"E	0°52'5.416"N
7	TK 7	127°41'57.051"E	0°50'47.026"N
8	TK 8	127°42'12.368"E	0°49'51.462"N
9	TK 9	127°42'37.421"E	0°48'49.516"N
10	TK 10	127°42'52.694"E	0°48'34.374"N
11	TK 11	127°42'20.364"E	0°48'29.069"N
12	TK 12	127°41'32.409"E	0°48'31.258"N
13	TK 13	127°41'26.273"E	0°49'42.569"N
14	TK 14	127°41'3.262"E	0°50'37.338"N

Sumber : Permendagri No. 60 / 2019
 Peta RBI BIG Tahun 2016
 Peta Administrasi Kabupaten Halmahera Barat
 Hasil Kespepakatan Antar Desa